

桃園市政府工務局

桃園市共同管道系統整體規劃

共同管道系統規劃圖

圖 目 錄 (一)

AA ; 基本資料		CP-N-206	龜山區共同管道網路規劃圖(6/9)	CP-N-408	蘆竹區共同管道網路規劃圖(8/15)
AA-01	圖目錄(一)	CP-N-207	龜山區共同管道網路規劃圖(7/9)	CP-N-409	蘆竹區共同管道網路規劃圖(9/15)
AA-02	圖目錄(二)	CP-N-208	龜山區共同管道網路規劃圖(8/9)	CP-N-410	蘆竹區共同管道網路規劃圖(10/15)
AA-03	圖目錄(三)	CP-N-209	龜山區共同管道網路規劃圖(9/9)	CP-N-411	蘆竹區共同管道網路規劃圖(11/15)
AA-04	共同管道行政區索引圖	八德區		CP-N-412	蘆竹區共同管道網路規劃圖(12/15)
AA-05	建設計畫索引表	CP-N-301	八德區共同管道網路規劃圖(1/9)	CP-N-413	蘆竹區共同管道網路規劃圖(13/15)
CP:共同管道規劃圖		CP-N-302	八德區共同管道網路規劃圖(2/9)	CP-N-414	蘆竹區共同管道網路規劃圖(14/15)
桃園區		CP-N-303	八德區共同管道網路規劃圖(3/9)	CP-N-415	蘆竹區共同管道網路規劃圖(15/15)
CP-N-101	桃園區共同管道網路規劃圖(1/8)	CP-N-304	八德區共同管道網路規劃圖(4/9)	大園區	
CP-N-102	桃園區共同管道網路規劃圖(2/8)	CP-N-305	八德區共同管道網路規劃圖(5/9)	CP-N-501	大園區共同管道網路規劃圖(1/18)
CP-N-103	桃園區共同管道網路規劃圖(3/8)	CP-N-306	八德區共同管道網路規劃圖(6/9)	CP-N-502	大園區共同管道網路規劃圖(2/18)
CP-N-104	桃園區共同管道網路規劃圖(4/8)	CP-N-307	八德區共同管道網路規劃圖(7/9)	CP-N-503	大園區共同管道網路規劃圖(3/18)
CP-N-105	桃園區共同管道網路規劃圖(5/8)	CP-N-308	八德區共同管道網路規劃圖(8/9)	CP-N-504	大園區共同管道網路規劃圖(4/18)
CP-N-106	桃園區共同管道網路規劃圖(6/8)	CP-N-309	八德區共同管道網路規劃圖(9/9)	CP-N-505	大園區共同管道網路規劃圖(5/18)
CP-N-107	桃園區共同管道網路規劃圖(7/8)	蘆竹區		CP-N-506	大園區共同管道網路規劃圖(6/18)
CP-N-108	桃園區共同管道網路規劃圖(8/8)	CP-N-401	蘆竹區共同管道網路規劃圖(1/15)	CP-N-507	大園區共同管道網路規劃圖(7/18)
龜山區		CP-N-402	蘆竹區共同管道網路規劃圖(2/15)	CP-N-508	大園區共同管道網路規劃圖(8/18)
CP-N-201	龜山區共同管道網路規劃圖(1/9)	CP-N-403	蘆竹區共同管道網路規劃圖(3/15)	CP-N-509	大園區共同管道網路規劃圖(9/18)
CP-N-202	龜山區共同管道網路規劃圖(2/9)	CP-N-404	蘆竹區共同管道網路規劃圖(4/15)	CP-N-510	大園區共同管道網路規劃圖(10/18)
CP-N-203	龜山區共同管道網路規劃圖(3/9)	CP-N-405	蘆竹區共同管道網路規劃圖(5/15)	CP-N-511	大園區共同管道網路規劃圖(11/18)
CP-N-204	龜山區共同管道網路規劃圖(4/9)	CP-N-406	蘆竹區共同管道網路規劃圖(6/15)	CP-N-512	大園區共同管道網路規劃圖(12/18)
CP-N-205	龜山區共同管道網路規劃圖(5/9)	CP-N-407	蘆竹區共同管道網路規劃圖(7/15)	CP-N-513	大園區共同管道網路規劃圖(13/18)

圖 目 錄 (二)

CP-N-514	大園區共同管道網路規劃圖(14/18)	CP-S-115	中歷區共同管道網路規劃圖(15/20)	CP-S-304	觀音區共同管道網路規劃圖(4/11)
CP-N-515	大園區共同管道網路規劃圖(15/18)	CP-S-116	中歷區共同管道網路規劃圖(16/20)	CP-S-305	觀音區共同管道網路規劃圖(5/11)
CP-N-516	大園區共同管道網路規劃圖(16/18)	CP-S-117	中歷區共同管道網路規劃圖(17/20)	CP-S-306	觀音區共同管道網路規劃圖(6/11)
CP-N-517	大園區共同管道網路規劃圖(17/18)	CP-S-118	中歷區共同管道網路規劃圖(18/20)	CP-S-307	觀音區共同管道網路規劃圖(7/11)
CP-N-518	大園區共同管道網路規劃圖(18/18)	CP-S-119	中歷區共同管道網路規劃圖(19/20)	CP-S-308	觀音區共同管道網路規劃圖(8/11)
大溪區		CP-S-120	中歷區共同管道網路規劃圖(20/20)	CP-S-309	觀音區共同管道網路規劃圖(9/11)
CP-N-601	大溪區共同管道網路規劃圖(1/1)	楊梅區		CP-S-310	觀音區共同管道網路規劃圖(10/11)
中歷區		CP-S-201	楊梅區共同管道網路規劃圖(1/11)	CP-S-311	觀音區共同管道網路規劃圖(11/11)
CP-S-101	中歷區共同管道網路規劃圖(1/20)	CP-S-202	楊梅區共同管道網路規劃圖(2/11)	新屋區	
CP-S-102	中歷區共同管道網路規劃圖(2/20)	CP-S-203	楊梅區共同管道網路規劃圖(3/11)	CP-S-401	新屋區共同管道網路規劃圖(1/4)
CP-S-103	中歷區共同管道網路規劃圖(3/20)	CP-S-204	楊梅區共同管道網路規劃圖(4/11)	CP-S-402	新屋區共同管道網路規劃圖(2/4)
CP-S-104	中歷區共同管道網路規劃圖(4/20)	CP-S-205	楊梅區共同管道網路規劃圖(5/11)	CP-S-403	新屋區共同管道網路規劃圖(3/4)
CP-S-105	中歷區共同管道網路規劃圖(5/20)	CP-S-206	楊梅區共同管道網路規劃圖(6/11)	CP-S-404	新屋區共同管道網路規劃圖(4/4)
CP-S-106	中歷區共同管道網路規劃圖(6/20)	CP-S-207	楊梅區共同管道網路規劃圖(7/11)	平鎮區	
CP-S-107	中歷區共同管道網路規劃圖(7/20)	CP-S-208	楊梅區共同管道網路規劃圖(8/11)	CP-S-501	平鎮區共同管道網路規劃圖(1/8)
CP-S-108	中歷區共同管道網路規劃圖(8/20)	CP-S-209	楊梅區共同管道網路規劃圖(9/11)	CP-S-502	平鎮區共同管道網路規劃圖(2/8)
CP-S-109	中歷區共同管道網路規劃圖(9/20)	CP-S-210	楊梅區共同管道網路規劃圖(10/11)	CP-S-503	平鎮區共同管道網路規劃圖(3/8)
CP-S-110	中歷區共同管道網路規劃圖(10/20)	CP-S-211	楊梅區共同管道網路規劃圖(11/11)	CP-S-504	平鎮區共同管道網路規劃圖(4/8)
CP-S-111	中歷區共同管道網路規劃圖(11/20)	觀音區		CP-S-505	平鎮區共同管道網路規劃圖(5/8)
CP-S-112	中歷區共同管道網路規劃圖(12/20)	CP-S-301	觀音區共同管道網路規劃圖(1/11)	CP-S-506	平鎮區共同管道網路規劃圖(6/8)
CP-S-113	中歷區共同管道網路規劃圖(13/20)	CP-S-302	觀音區共同管道網路規劃圖(2/11)	CP-S-507	平鎮區共同管道網路規劃圖(7/8)
CP-S-114	中歷區共同管道網路規劃圖(14/20)	CP-S-303	觀音區共同管道網路規劃圖(3/11)	CP-S-508	平鎮區共同管道網路規劃圖(8/8)

圖目錄 (三)

龍潭區

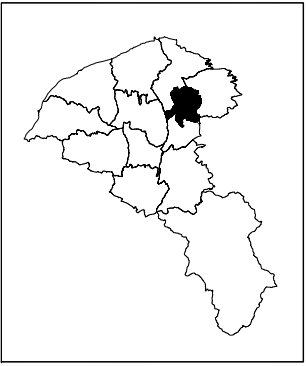
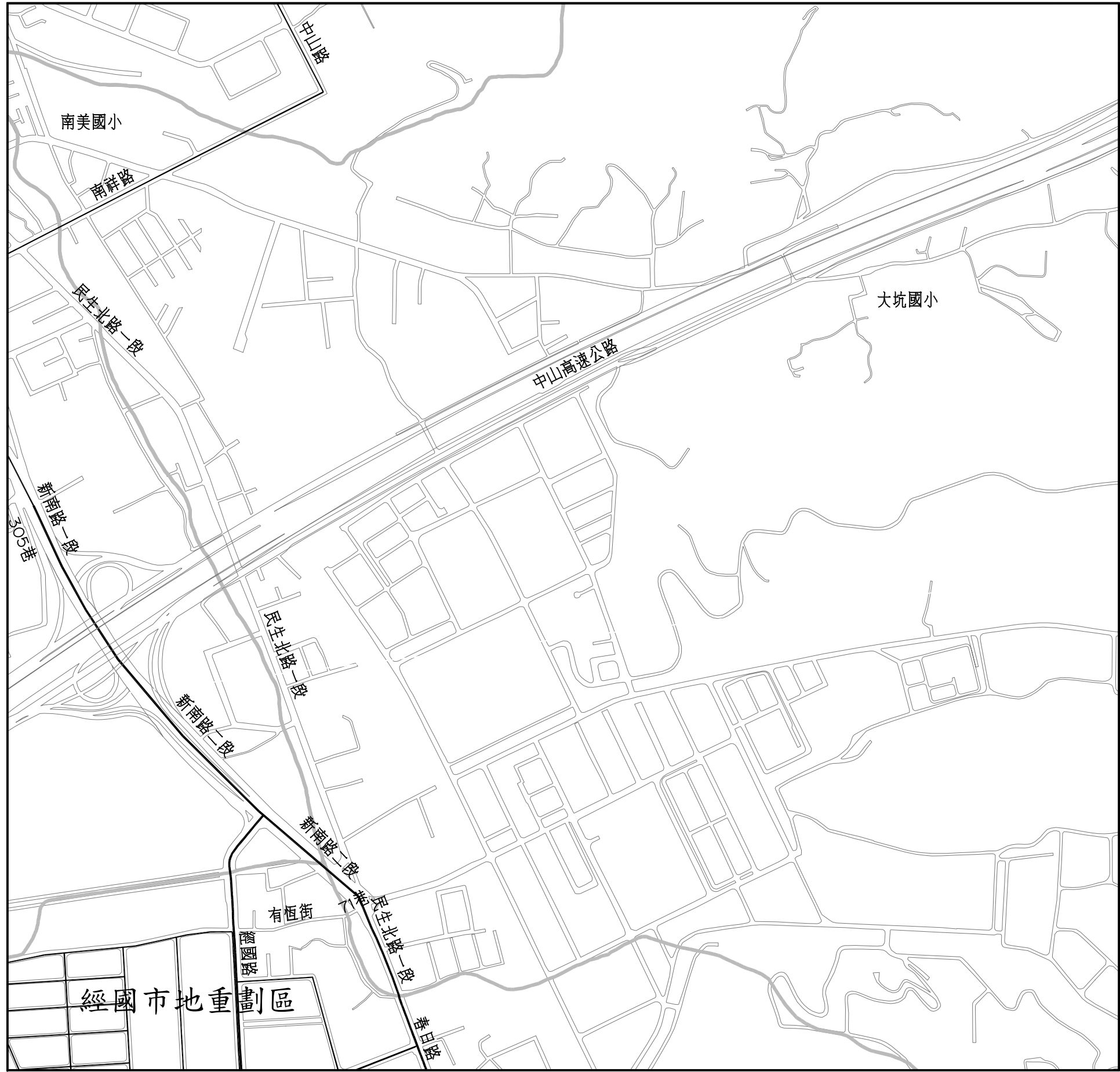
CP-S-601	龍潭區共同管道網路規劃圖(1/3)
CP-S-602	龍潭區共同管道網路規劃圖(2/3)
CP-S-603	龍潭區共同管道網路規劃圖(3/3)



建設計畫索引表

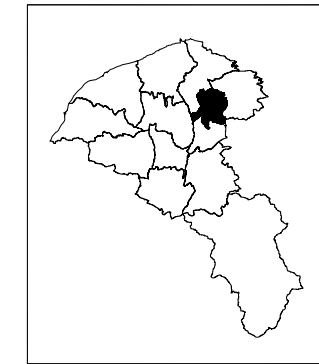
編號	工程名稱	圖號
1	桃園航空城客運園區共同管道	CP-N-507 / CP-N-508 / CP-N-512 / CP-N-513 / CP-S-303 / CP-S-307
2	高鐵桃園車站特定區共同管道	CP-N-411 / CP-N-516 / CP-N-517 / CP-N-518 / CP-S-103 / CP-S-104 / CP-S-106
3	經國市地重劃區共同管道	CP-N-101 / CP-N-103 / CP-N-203 / CP-N-409 / CP-N-410
4	桃園中路地區共同管道	CP-N-102 / CP-N-104 / CP-N-105 / CP-N-413 / CP-N-415
5	縣道112線中歷龍岡路(龍慈路至環中東路)共同管道	CP-S-117 / CP-S-119 / CP-S-505
6	桃49-1道路共同管道	CP-N-411 / CP-N-412 / CP-N-517 / CP-S-104
7	中山東路三段(230巷至龍文街)共同管道	CP-N-307 / CP-S-120
8	機場捷運A7站地區共同管道	CP-N-202 / CP-N-205
9	竹科龍潭基地東向聯外道路共同管道	CP-S-508 / CP-S-601 / CP-S-602
10	機場捷運A20站地區共同管道	CP-S-111 / CP-S-112
11	機場捷運A10站地區共同管道	CP-N-403
12	桃42線月桃路(廣大路(桃40號)1k+500m至領航北路二段)共同管道	CP-N-512 / CP-N-518 / CP-S-101 / CP-S-102 / CP-S-105 / CP-S-106 / CP-S-307
13	觀音草漯地區市地重劃區共同管道	CP-N-507 / CP-N-512 / CP-S-302 / CP-S-303 / CP-S-306 / CP-S-307
14	捷運三鶯線延伸共同管道	CP-N-305 / CP-N-306
15	桃園區延平路延伸至和平路共同管道	CP-N-108 / CP-N-303 / CP-N-305
16	龍慈路延伸至台66線道路共同管道	CP-S-119 / CP-S-505 / CP-S-507
17	八德區介壽路至建德路共同管道	CP-N-308 / CP-N-309

18	桃園捷運綠線共同管道(含後續延伸工程)	CP-N-102 / CP-N-103 / CP-N-105 / CP-N-108 / CP-N-303 / CP-N-305 / CP-N-307 / CP-N-308 / CP-N-309 / CP-N-404 / CP-N-405 / CP-N-409 / CP-N-413 / CP-N-511 / CP-S-117 / CP-S-118 / CP-S-120
19	機場捷運延伸線(橫渡線段)共同管道	CP-S-117
20	桃園區小檜溪暨埔子自辦市地重劃區共同管道	CP-N-105
21	桃園航空城特定區共同管道	CP-N-401 / CP-N-402 / CP-N-403 / CP-N-404 / CP-N-405 / CP-N-407 / CP-N-408 / CP-N-411 / CP-N-501 / CP-N-502 / CP-N-504 / CP-N-505 / CP-N-506 / CP-N-509 / CP-N-510 / CP-N-511 / CP-N-514 / CP-N-515 / CP-N-516 / CP-N-517 / CP-S-103 / CP-S-104
22	機場捷運A21站地區共同管道	CP-S-111 / CP-S-112
23	中歷體育園區共同管道	CP-S-117 / CP-S-119 / CP-S-505
24	生活圈二號道路延伸至中歷市五權段計畫道路共同管道	CP-S-107 / CP-S-111 / CP-S-112
25	台31北延計畫道路共同管道	CP-N-405
26	桃園鐵路地下化共同管道	CP-N-105 / CP-N-106 / CP-N-107 / CP-N-108 / CP-N-208 / CP-N-301 / CP-N-302 / CP-N-303 / CP-N-304 / CP-S-112 / CP-S-113 / CP-S-116 / CP-S-117 / CP-S-502 / CP-S-504
27	桃園捷運棕線共同管道	CP-N-105 / CP-N-106 / CP-N-207 / CP-N-208 / CP-N-209
28	捷運綠線G05地區共同管道	CP-N-108 / CP-N-303 / CP-N-305
29	捷運綠線G06地區共同管道	CP-N-108 / CP-N-303
30	捷運綠線G12-G13a地區共同管道	CP-N-102 / CP-N-103 / CP-N-404 / CP-N-405 / CP-N-408 / CP-N-409 / CP-N-413 / CP-N-511
31	大園菓林地區共同管道	CP-N-402 / CP-N-404 / CP-N-506 / CP-N-511



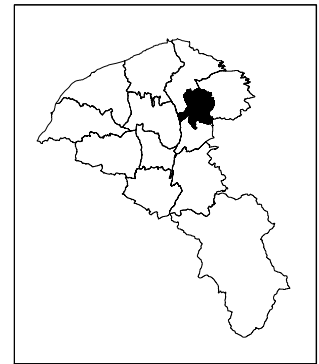
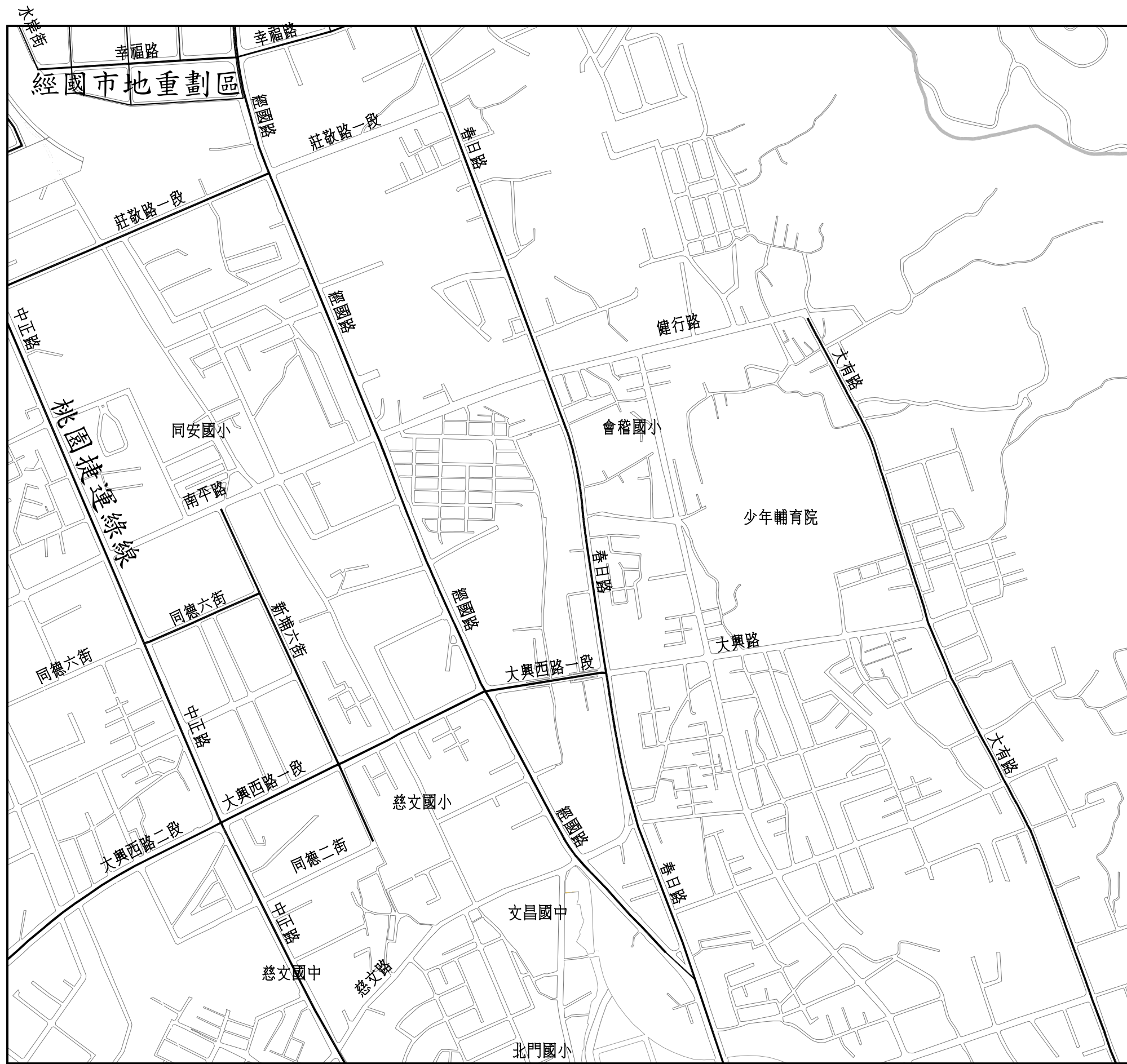
比例尺：
 SCALES:
 0 100 200 300 400 500m
 1 : 10000

圖例：
 - - - 幹管
 ——— 供給管



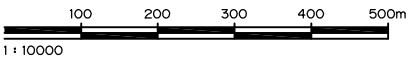
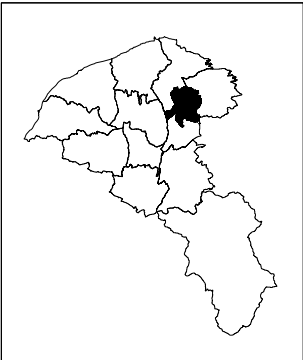
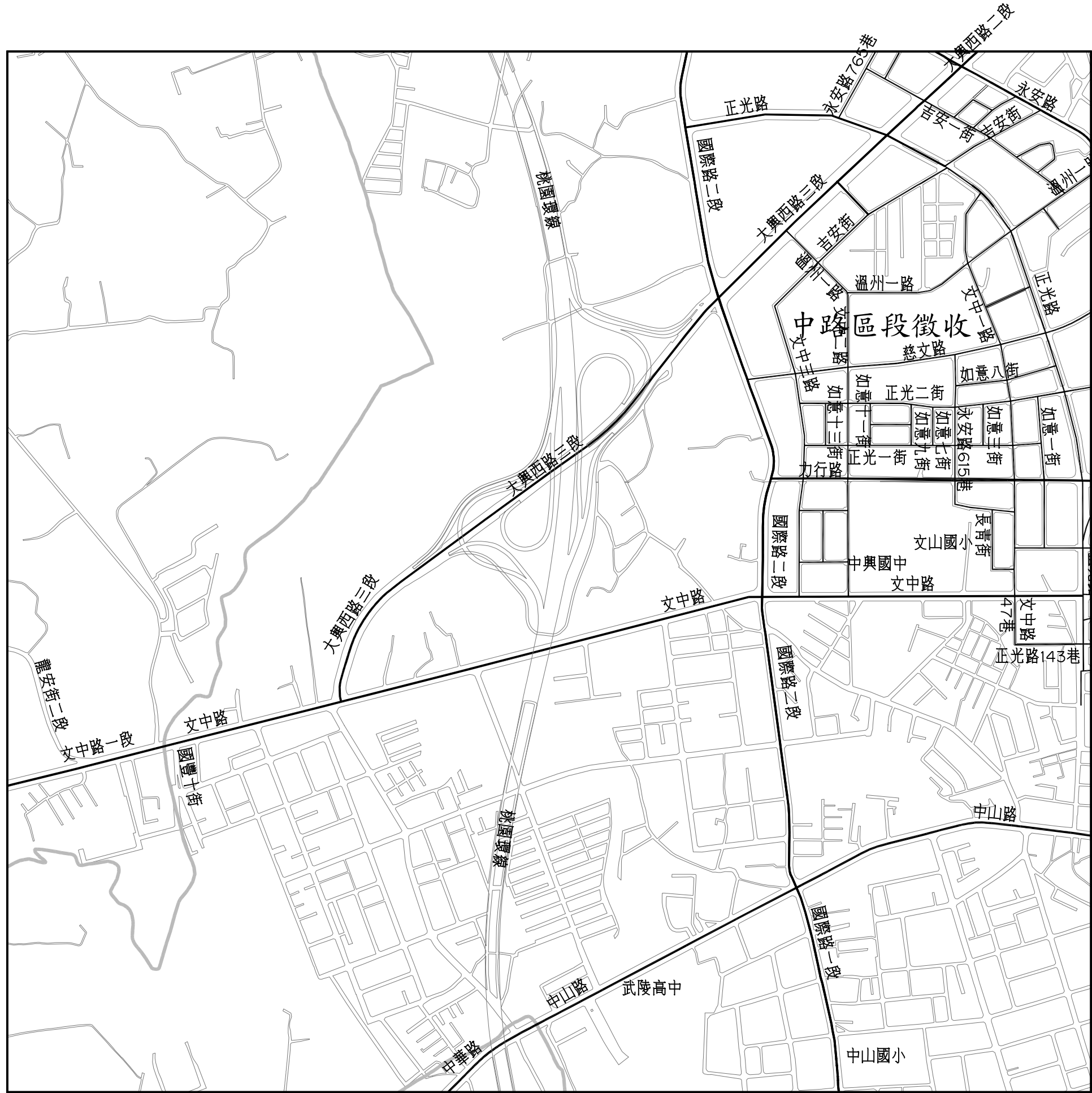
比例尺：
SCALE:
0 100 200 300 400 500m
1:10000

圖例：
- - - 幹管
—— 供給管

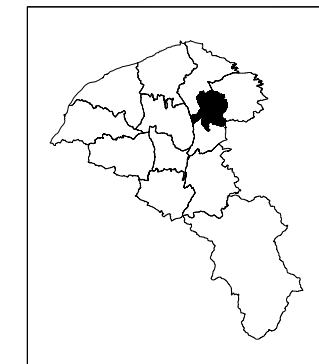


比例尺：
SCALES:
0 100 200 300 400 500m
1 : 10000

圖例：
- - - 幹管
—— 供給管

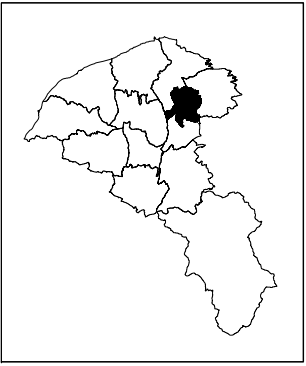


圖例：
- - - 幹管
—— 供給管

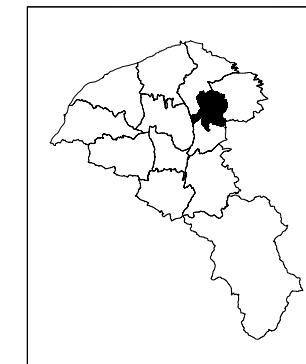
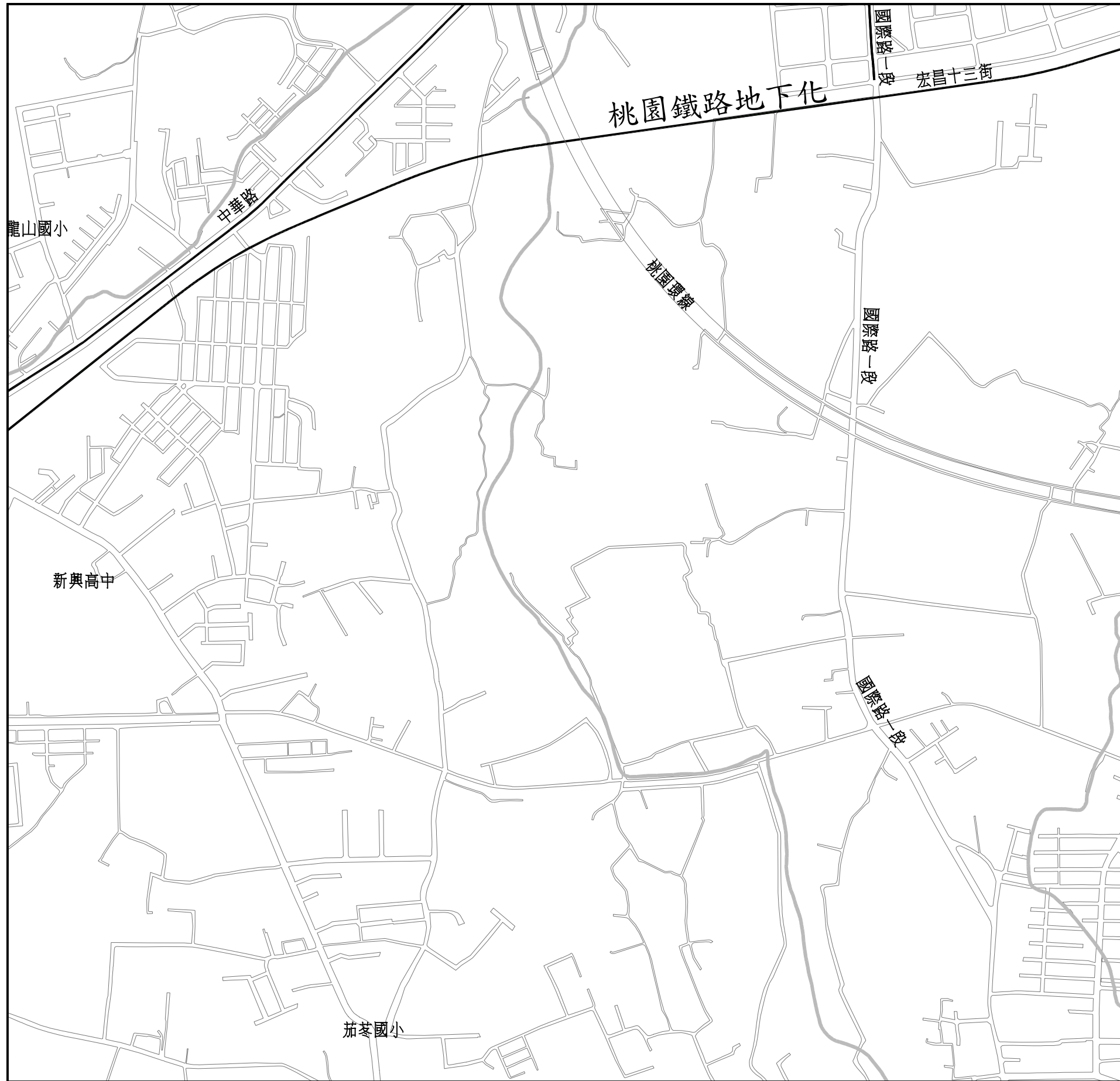


比例尺：
SCALES:
0 100 200 300 400 500m
1:10000

圖例：
- - - 幹管
—— 供給管



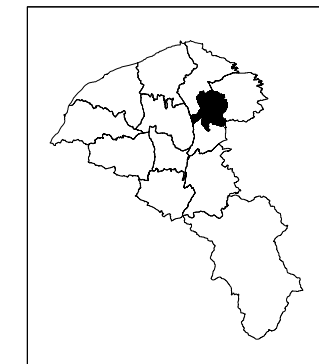
圖例：
 - - - 幹管
 ——— 供給管



比例尺：
 SCALES:
 0 100 200 300 400 500m
 1:10000

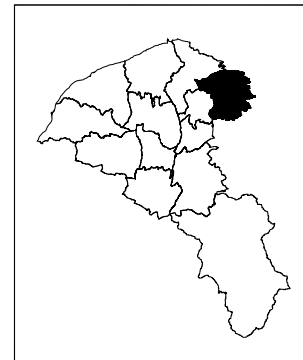
圖例：
 - - - 幹管
 ——— 供給管

桃園鐵路地下化



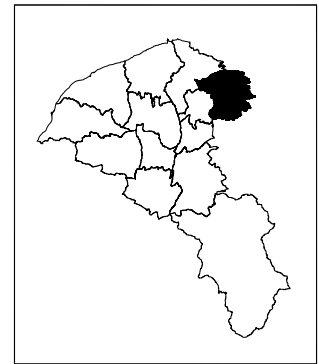
比例尺：
SCALES:
0 100 200 300 400 500m
1:10000

圖例：
--- 幹管
—— 供給管



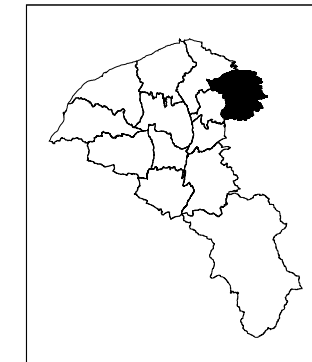
比例尺：
SCALE:
0 100 200 300 400 500m
1 : 10000

圖例：
- - - 幹管
—— 供給管



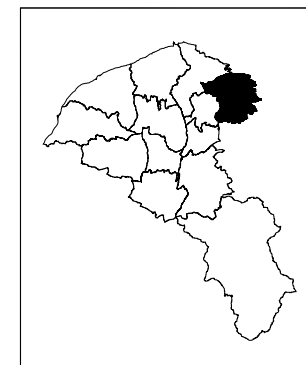
比例尺：
SCALE:
0 100 200 300 400 500m
1 : 10000

圖例：
- - - 幹管
—— 供給管



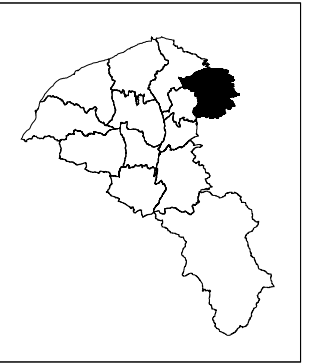
比例尺：
 SCALES:
 0 100 200 300 400 500m
 1 : 10000

圖例：
 - - - 幹管
 ——— 供給管



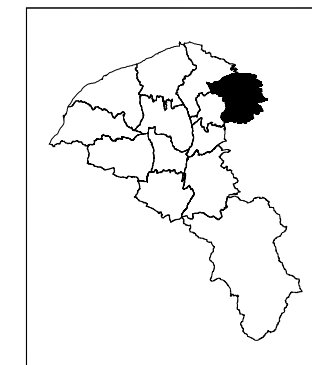
比例尺：
SCALES:
0 100 200 300 400 500m
1 : 10000

圖例：
- - - 幹管
—— 供給管



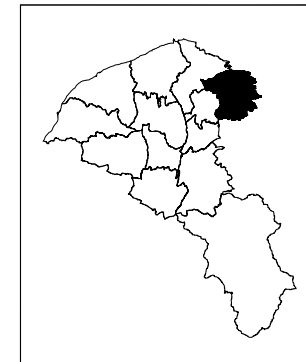
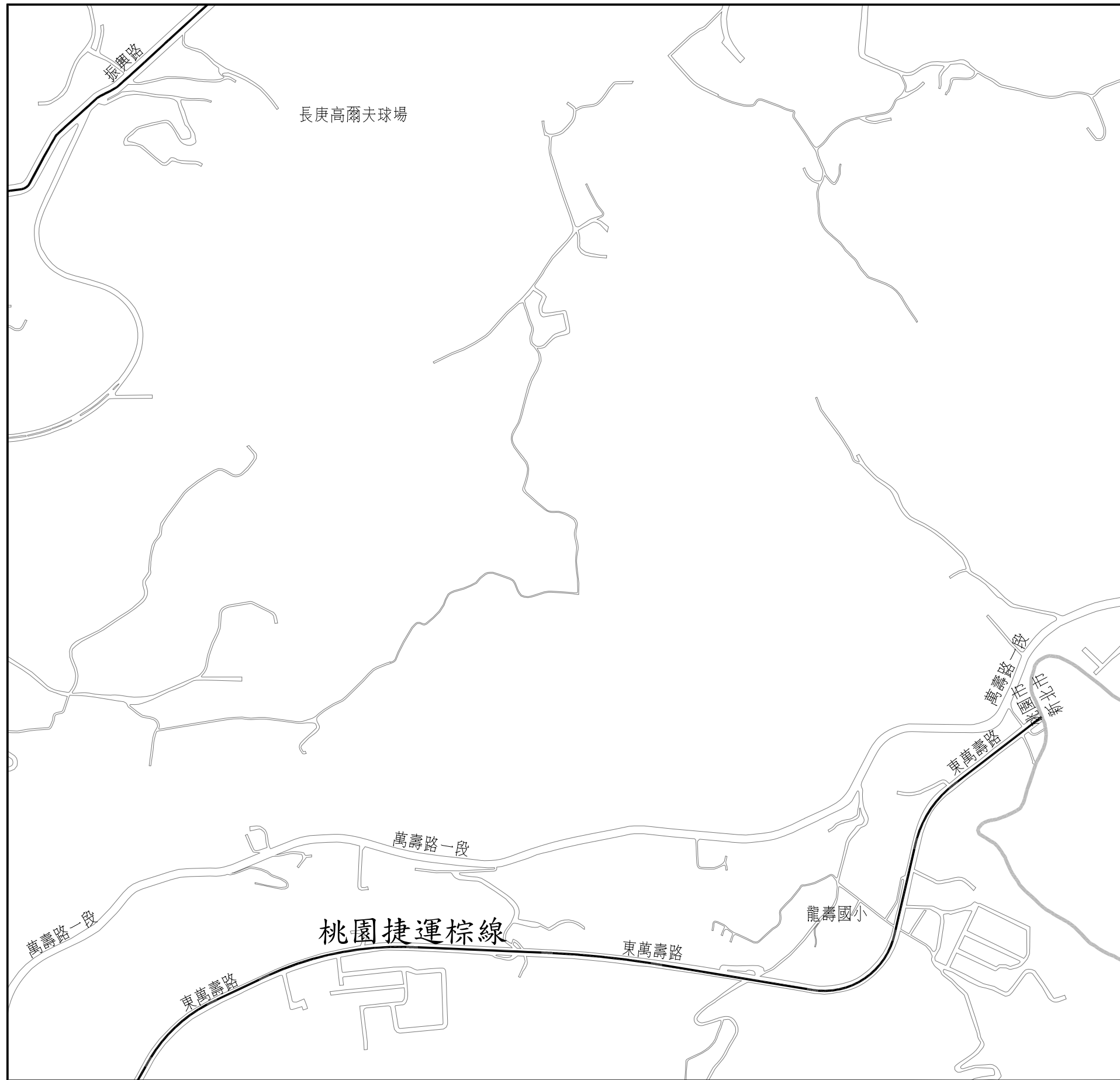
比例尺：
SCALES:
0 100 200 300 400 500m
1 : 10000

圖例：
--- 幹管
—— 供給管



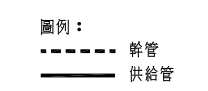
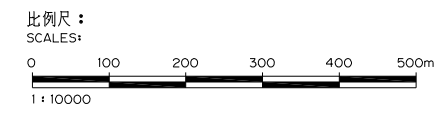
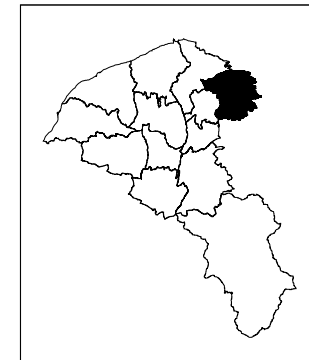
比例尺：
 SCALES:
 0 100 200 300 400 500m
 1 : 10000

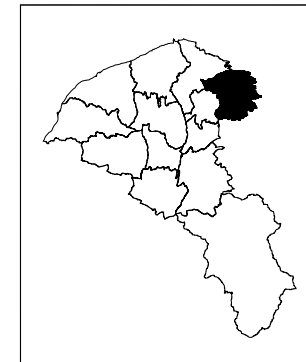
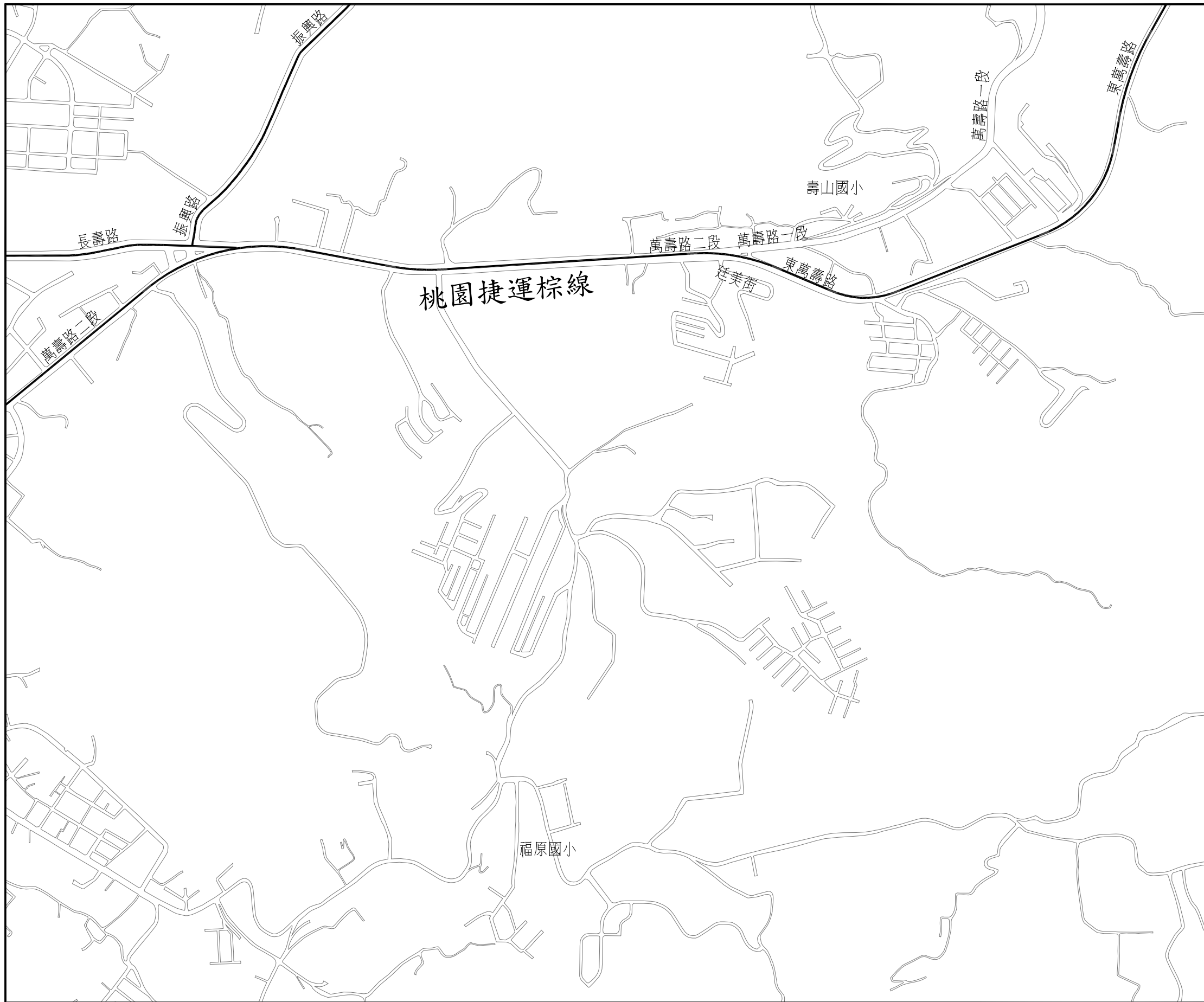
圖例：
 - - - 幹管
 ——— 供給管



比例尺：
 SCALES:
 0 100 200 300 400 500m
 1:10000

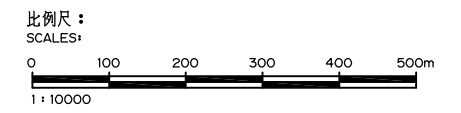
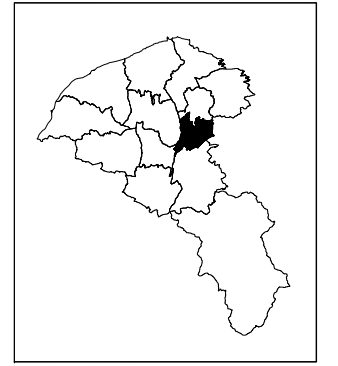
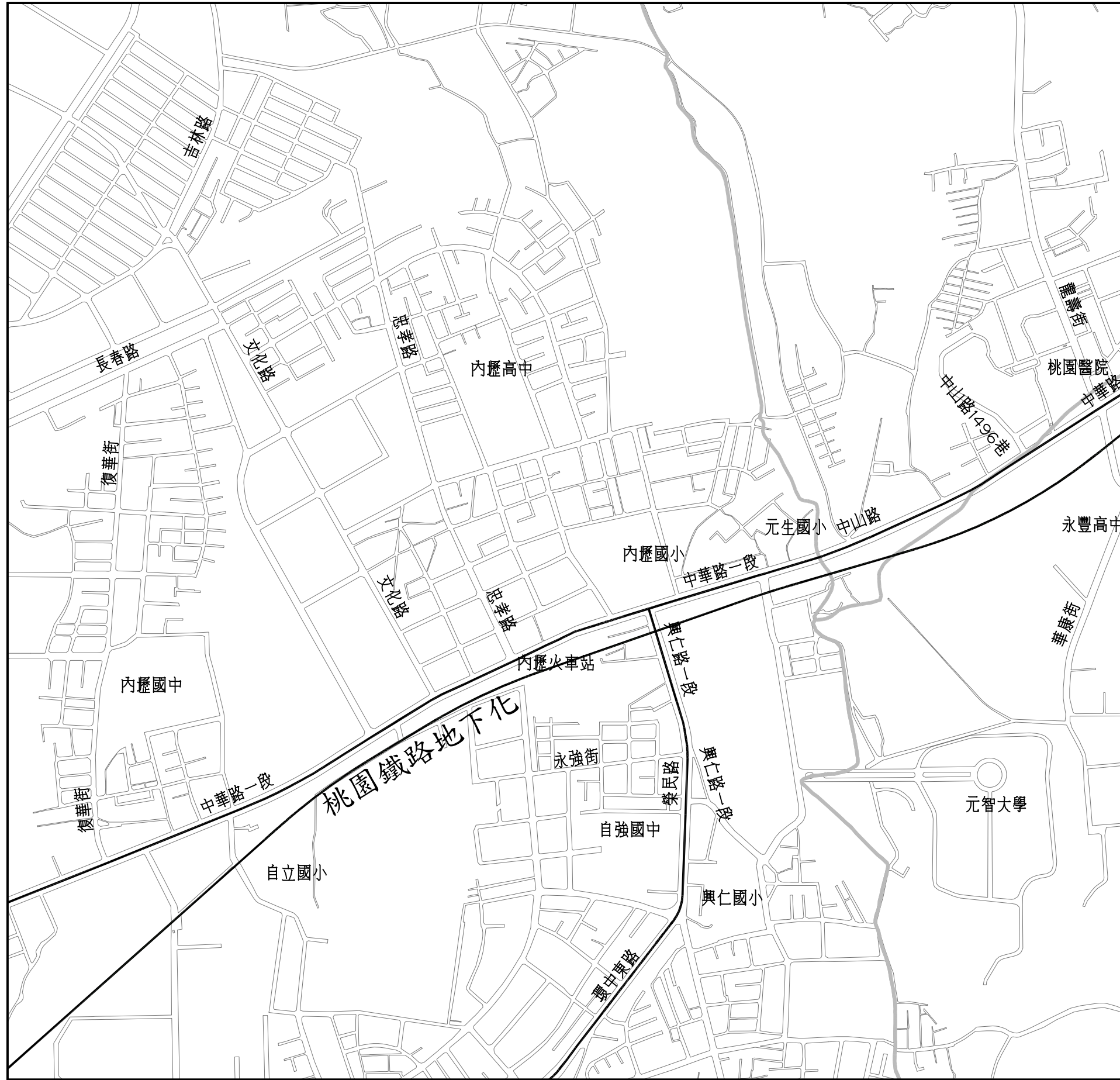
圖例：
 - - - 幹管
 ——— 供給管



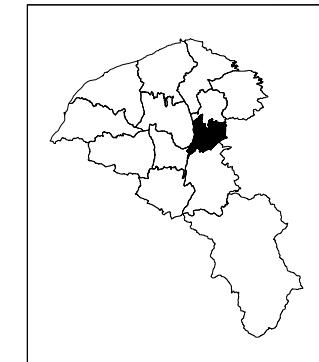
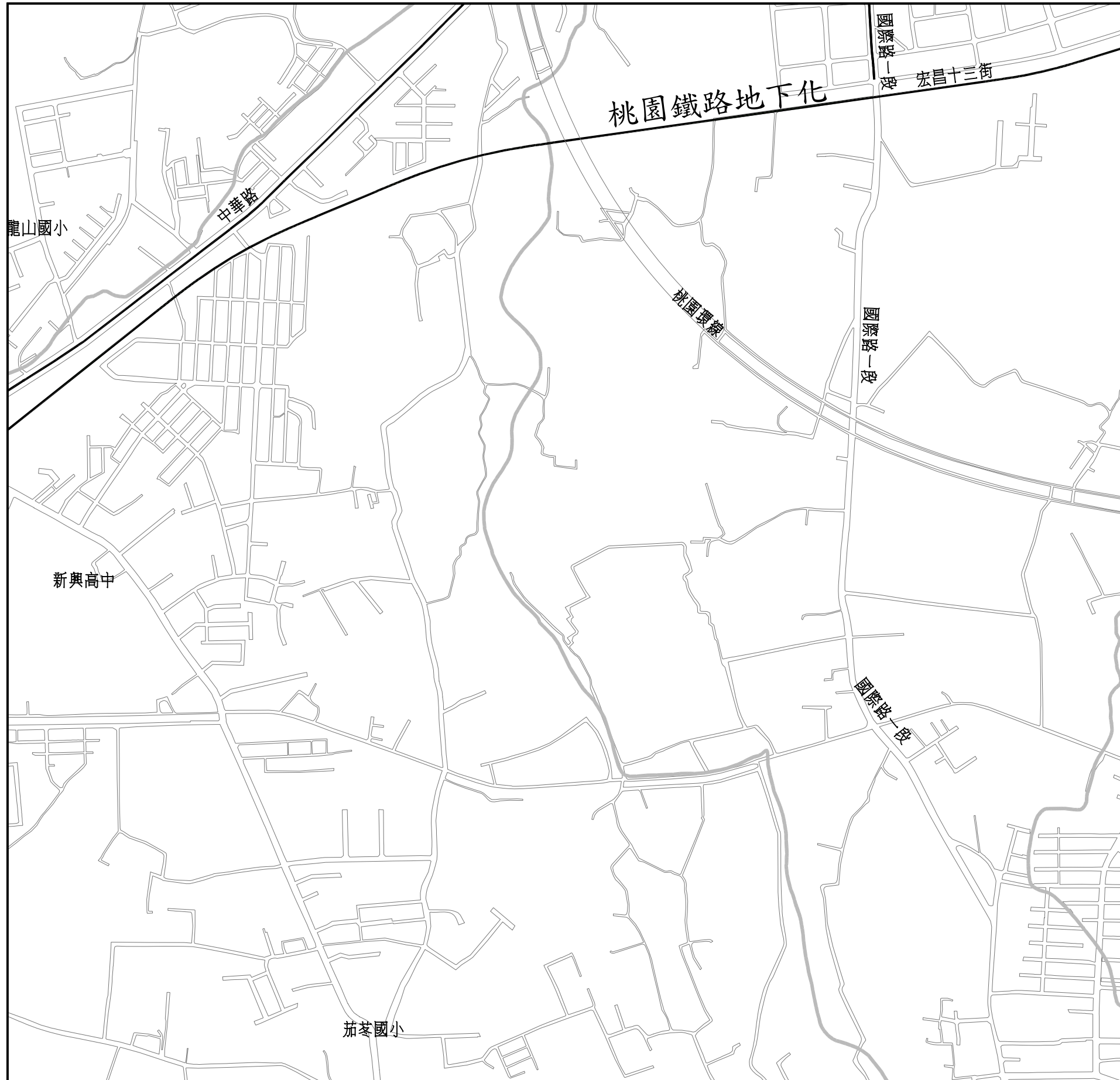


比例尺：
 SCALES:
 0 100 200 300 400 500m
 1 : 10000

圖例：
 - - - 幹管
 ——— 供給管



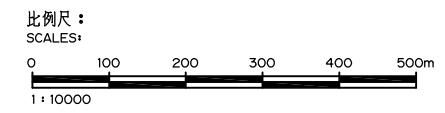
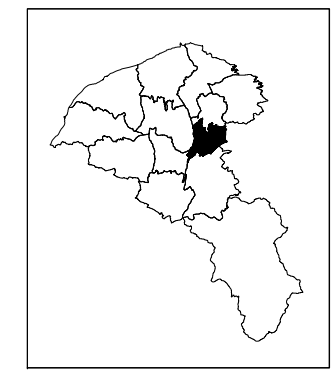
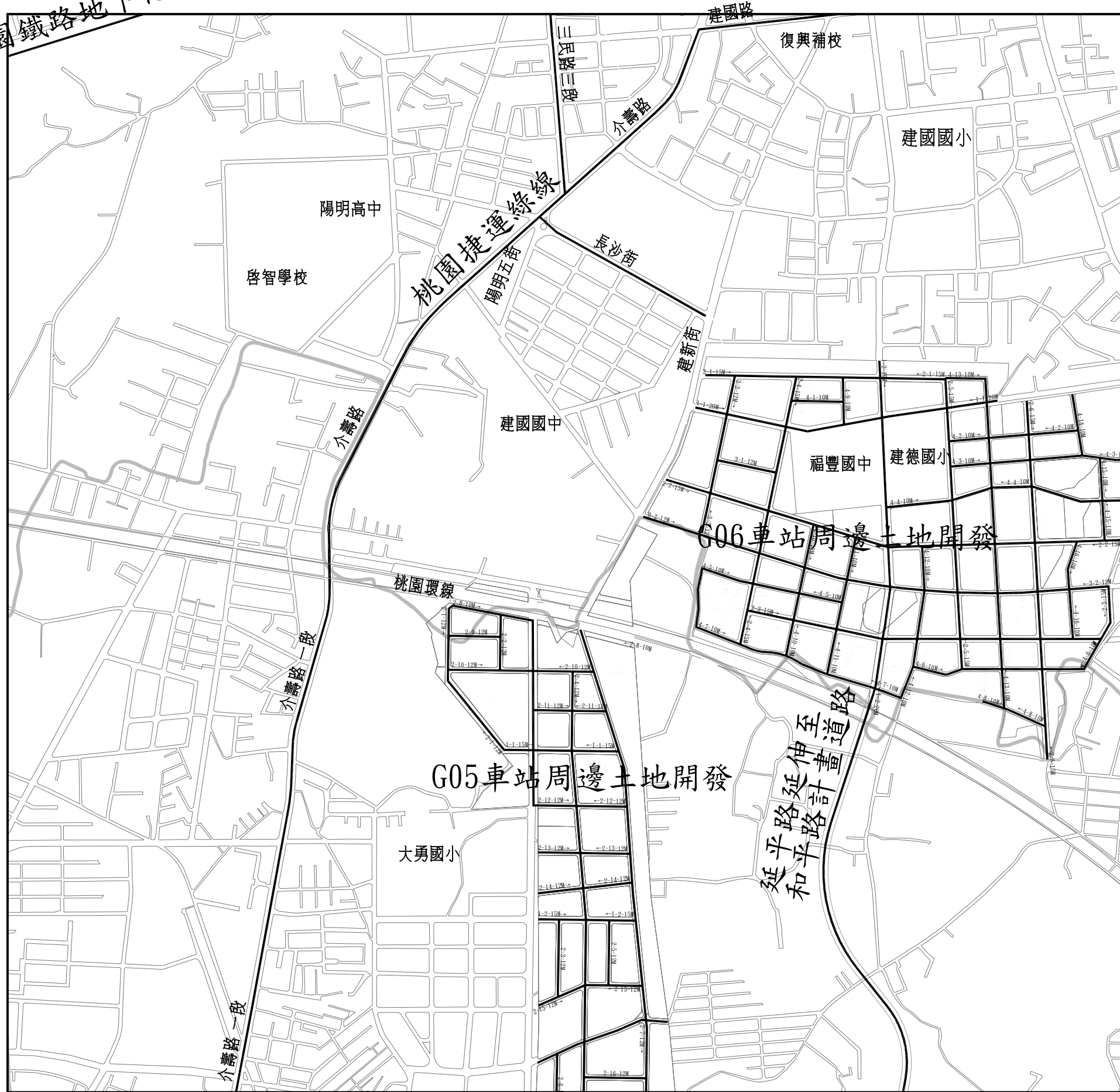
圖例：
 - - - 幹管
 ——— 供給管



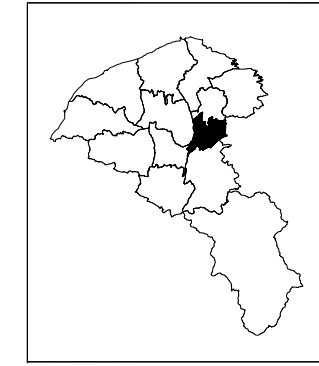
比例尺：
SCALE:
0 100 200 300 400 500m
1:10000

圖例：
- - - 幹管
—— 供給管

桃園鐵路地下化

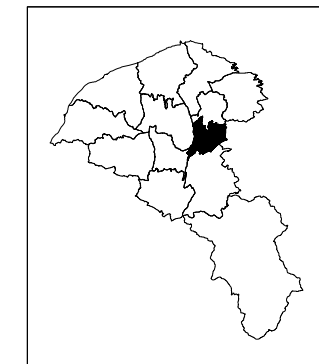
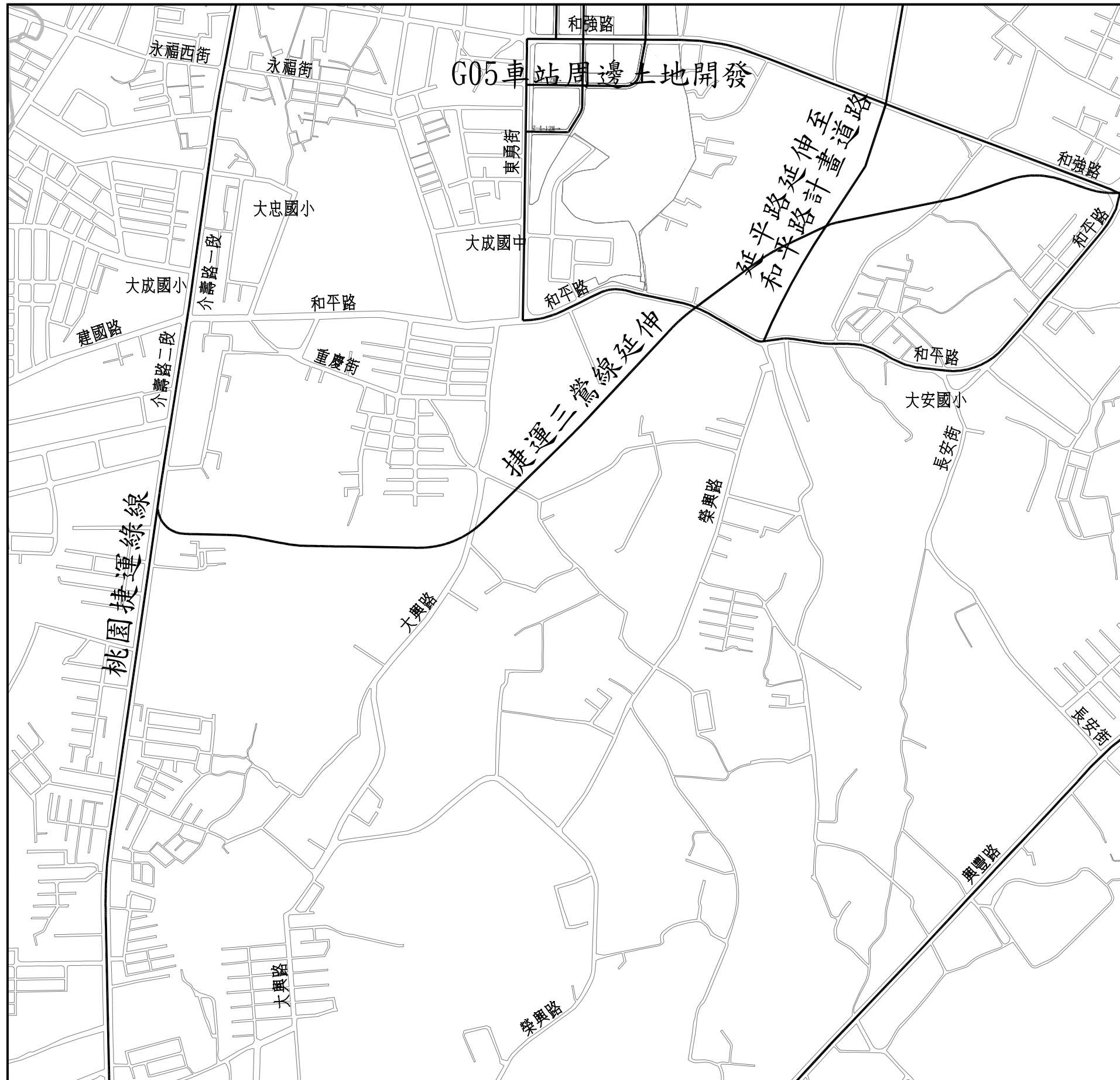


圖例：
 - - - 幹管
 ——— 供給管



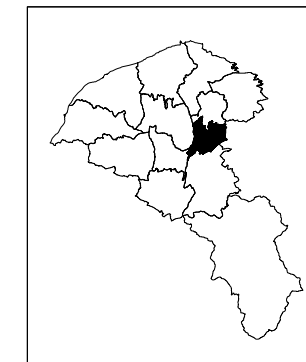
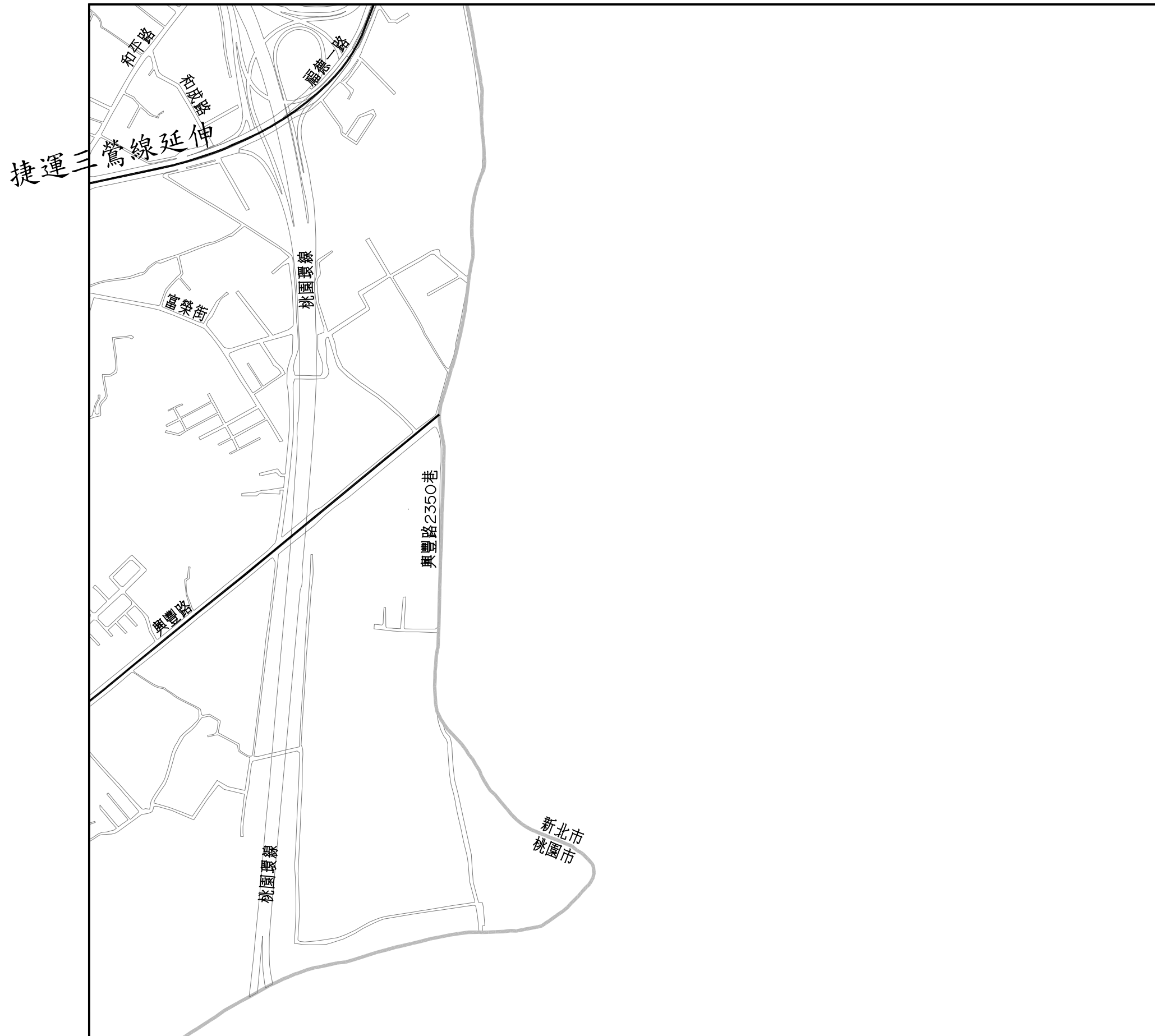
比例尺：
 SCALES:
 0 100 200 300 400 500m
 1:10000

圖例：
 - - - 幹管
 ——— 供給管



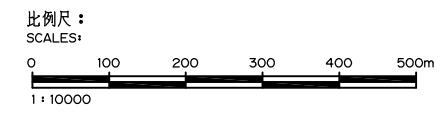
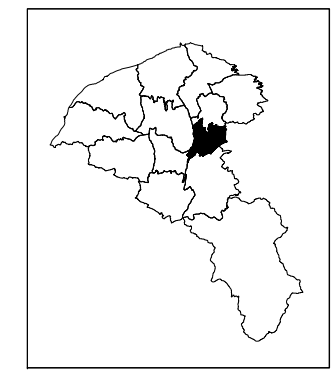
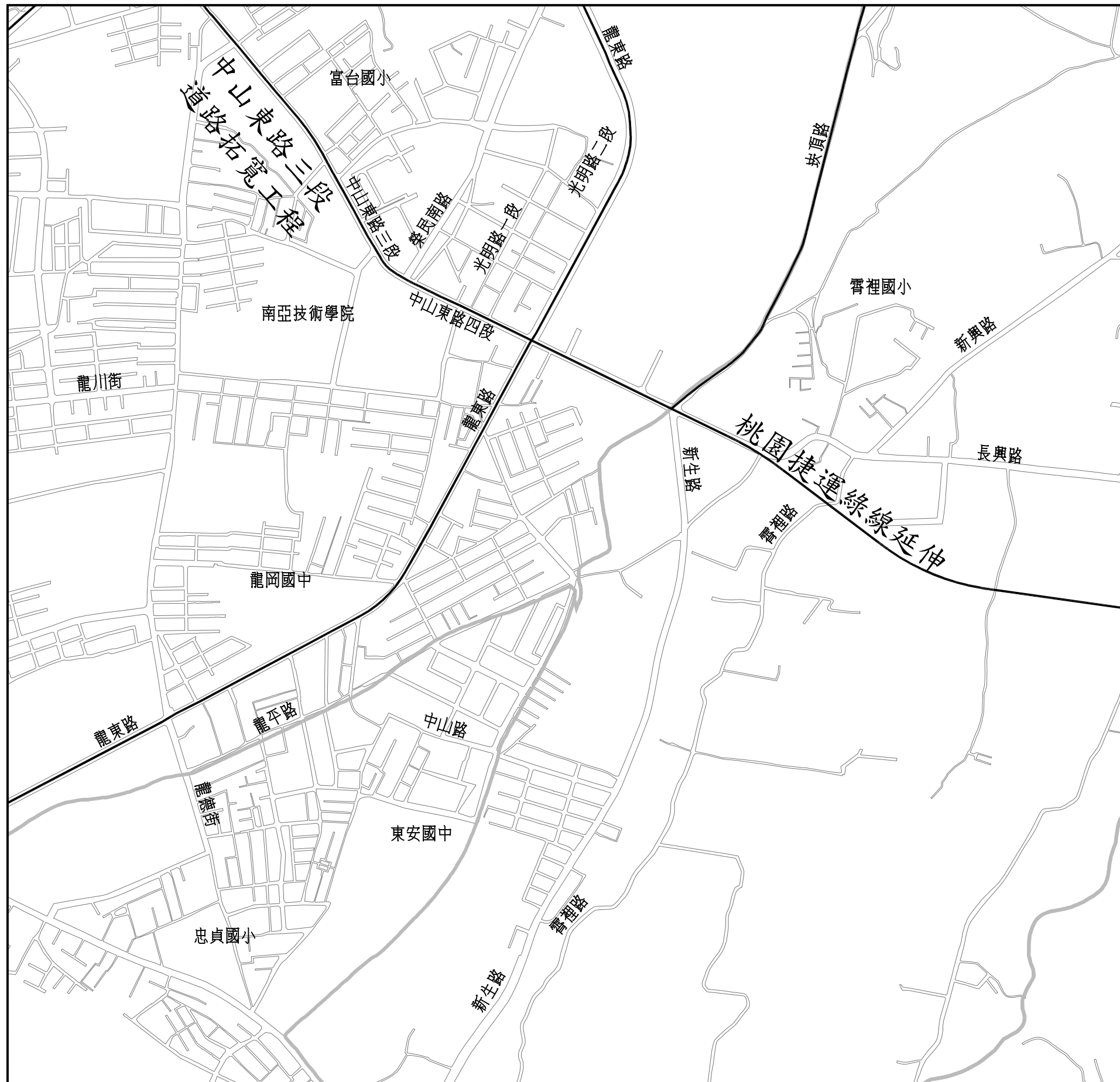
比例尺：
 SCALES:
 0 100 200 300 400 500m
 1:10000

圖例：
 - - - 幹管
 ——— 供給管

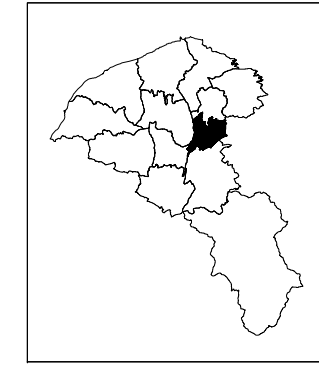
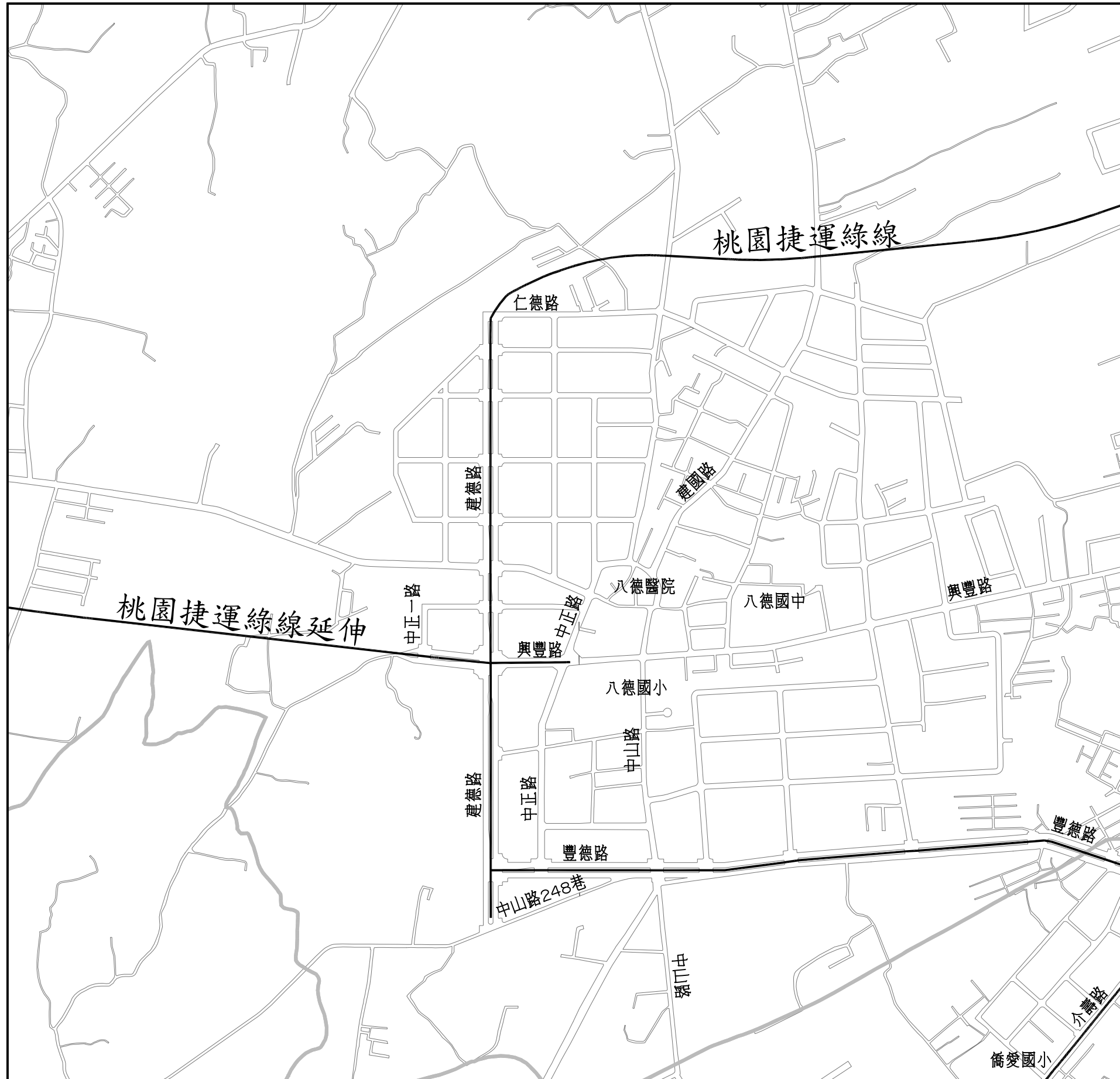


比例尺：
 SCALES:
 0 100 200 300 400 500m
 1:10000

圖例：
 - - - 幹管
 ——— 供給管



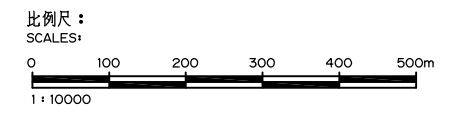
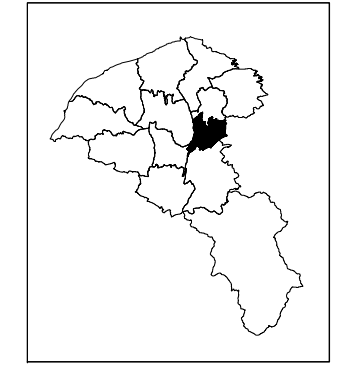
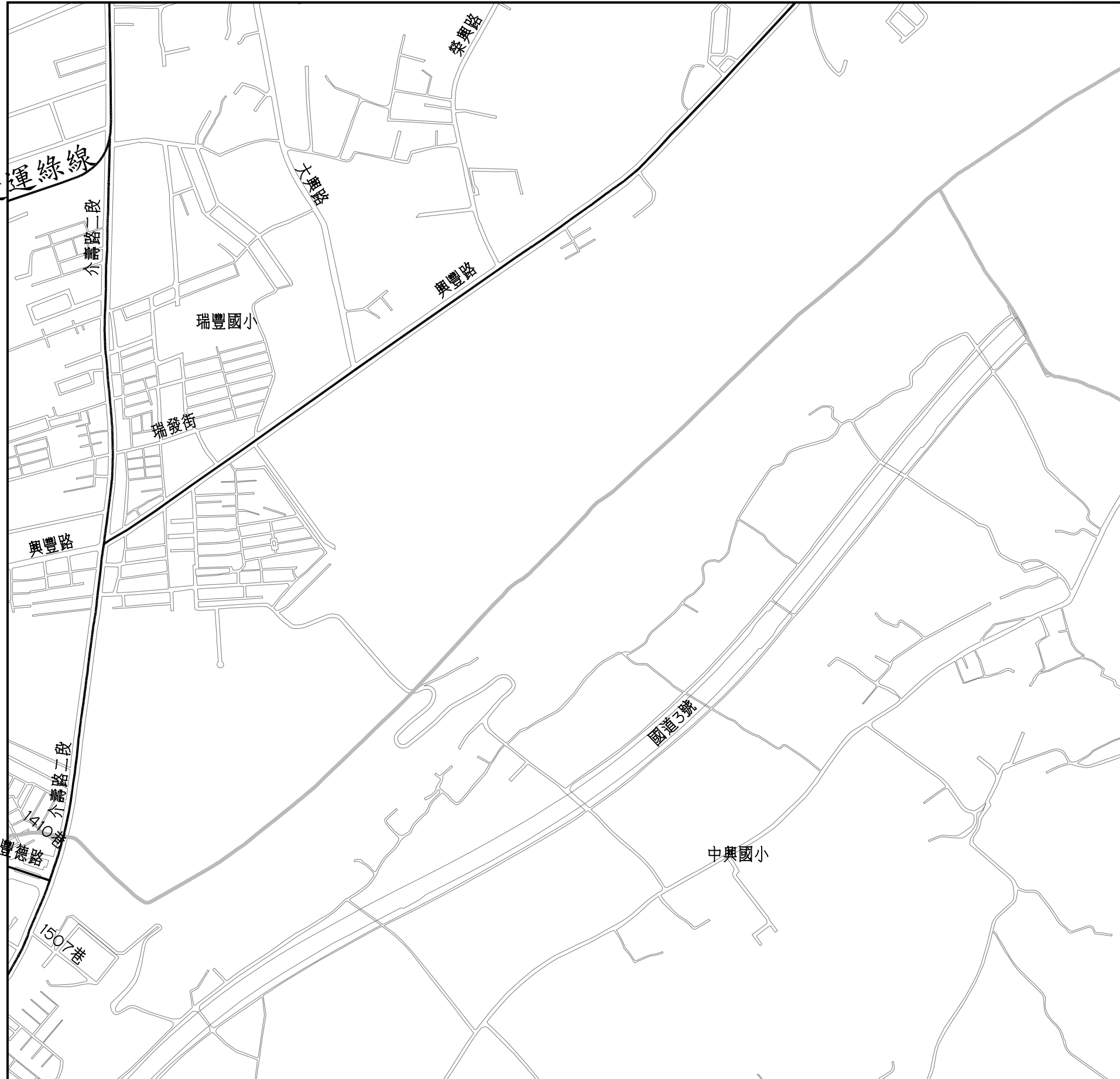
圖例：
 - - - 幹管
 ——— 供給管



比例尺：
 SCALES:
 0 100 200 300 400 500m
 1:10000

圖例：
 - - - 幹管
 ——— 供給管

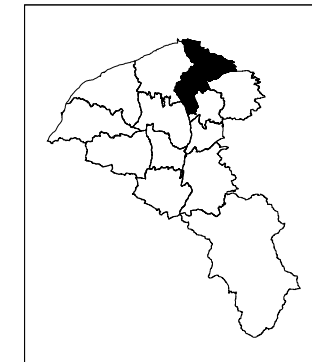
桃園捷運綠線



圖例：

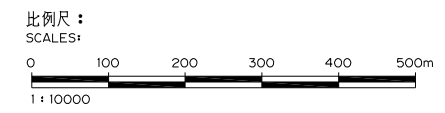
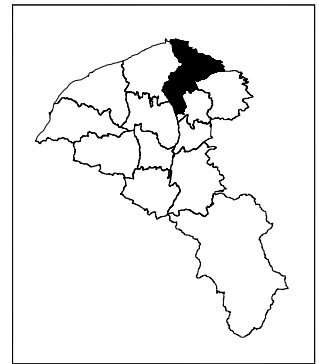
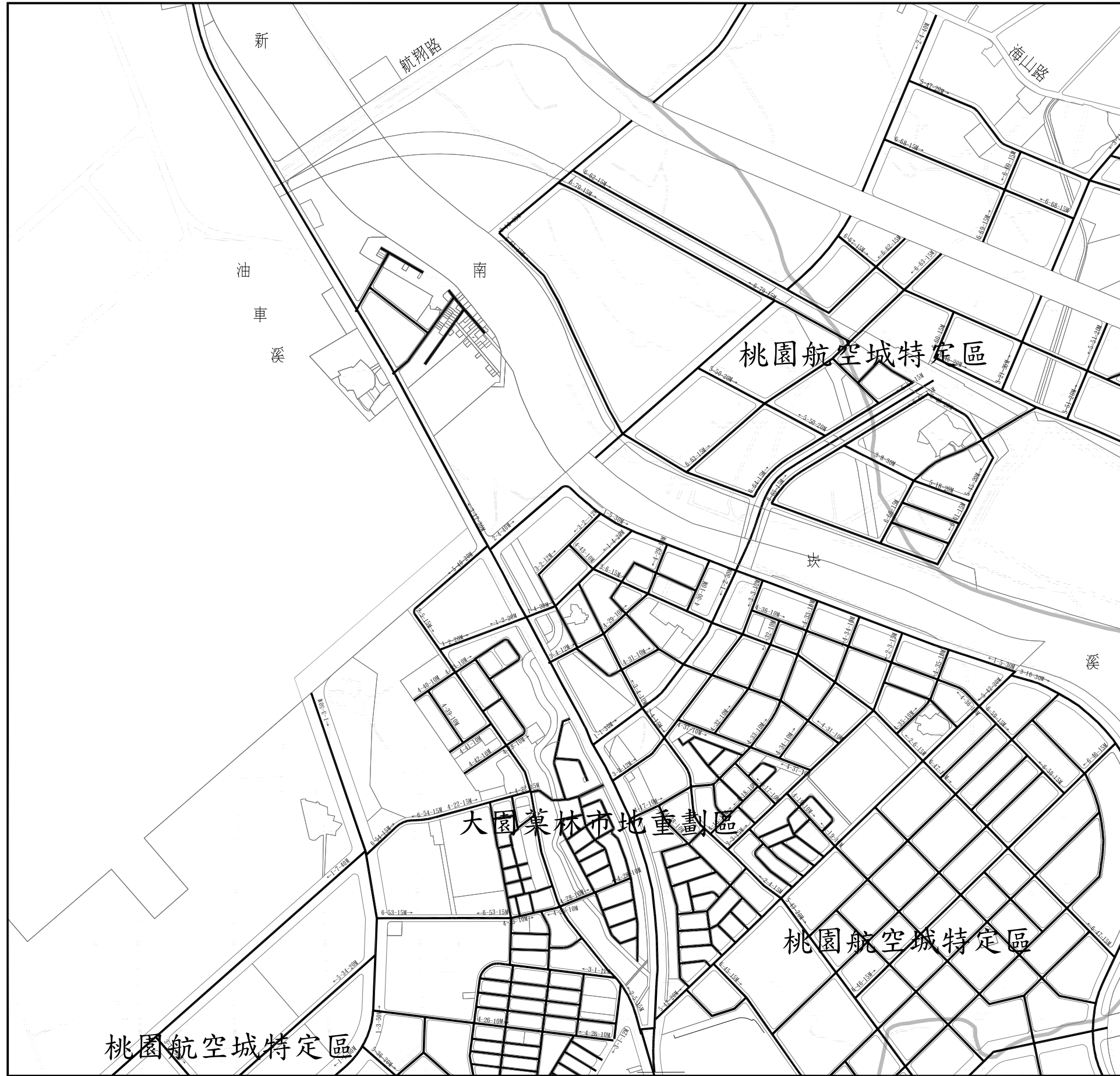
--- 幹管

— 供給管

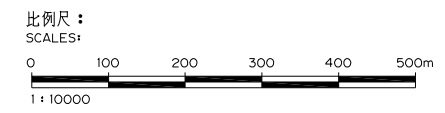
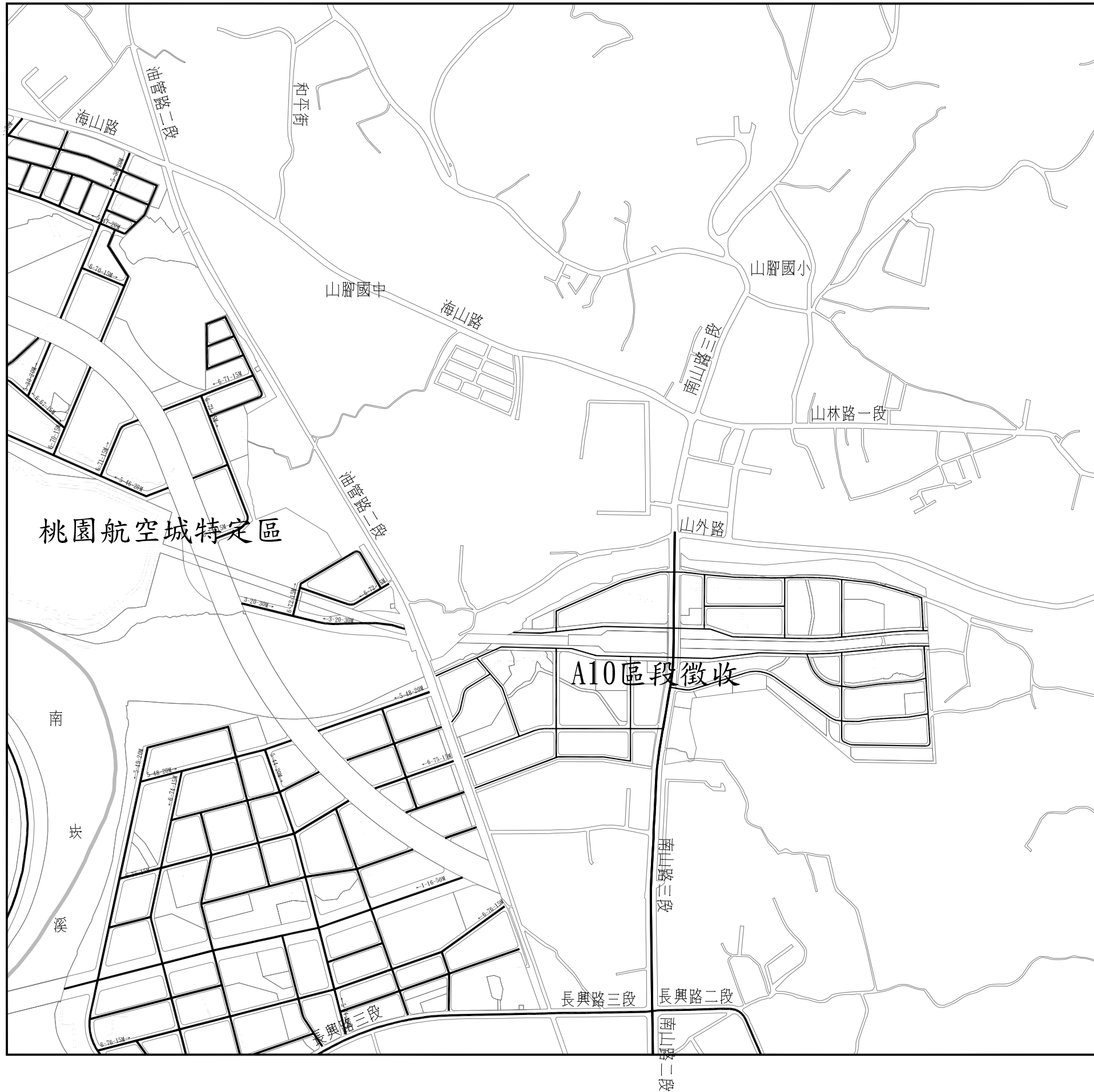
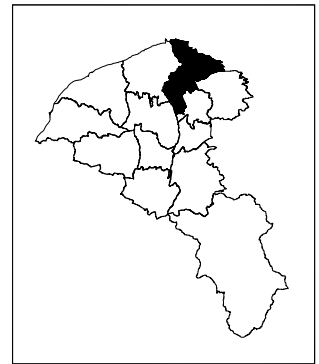


比例尺：
SCALES:
0 100 200 300 400 500m
1 : 10000

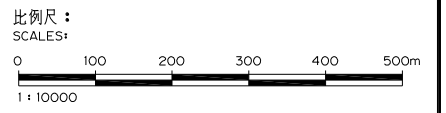
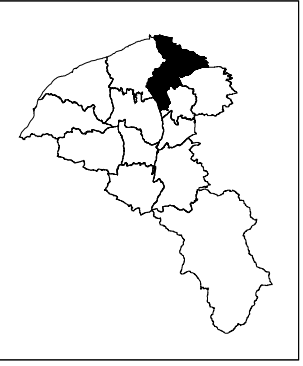
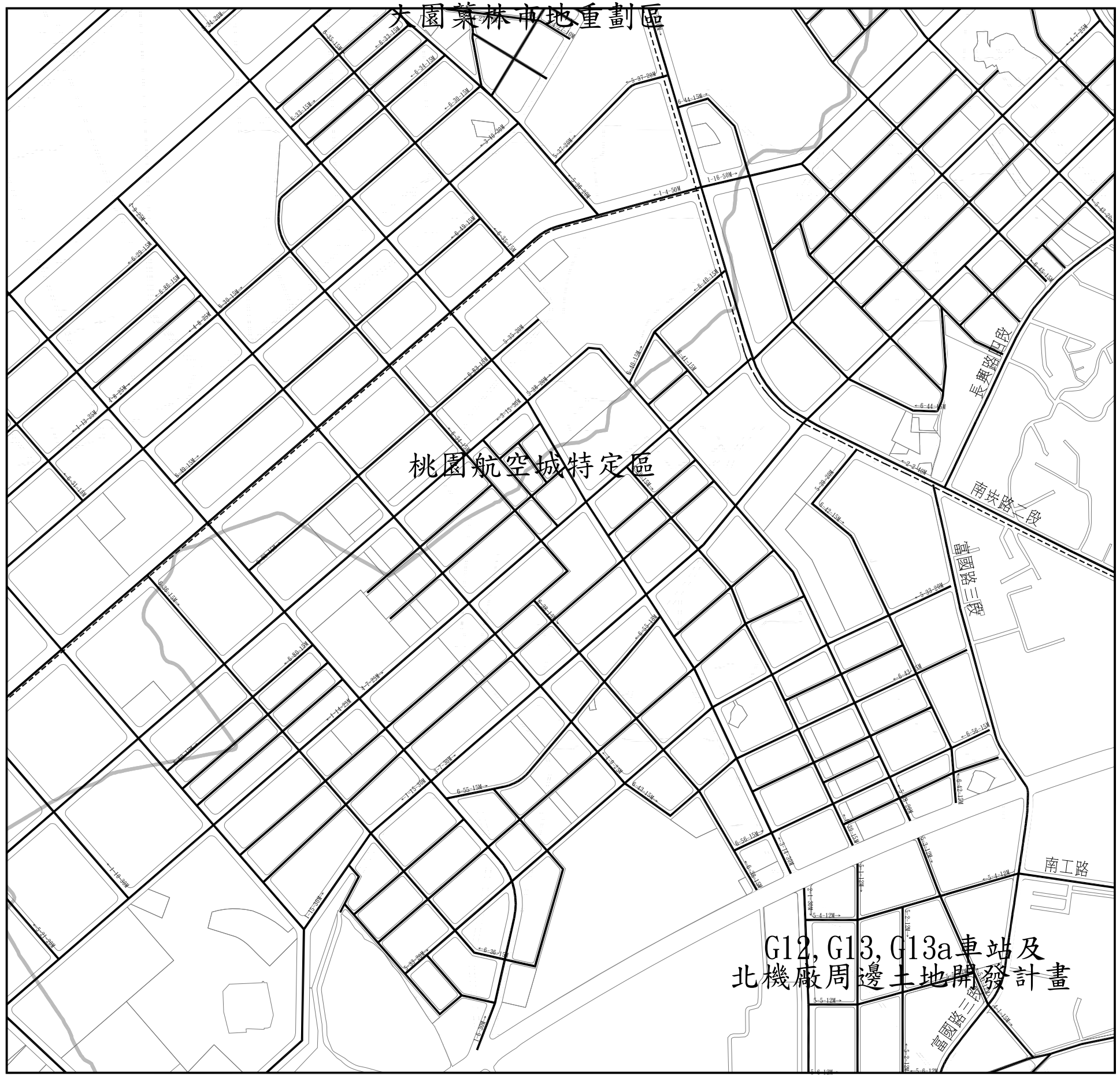
圖例：
- - - 幹管
—— 供給管



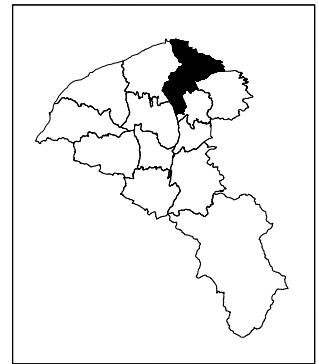
- 圖例：
- 幹管
 - 供給管



圖例：
- - - 幹管
—— 供給管

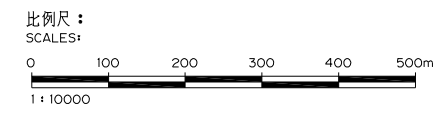
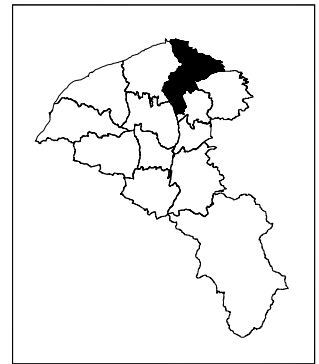


圖例：
 - - - 幹管
 ——— 供給管

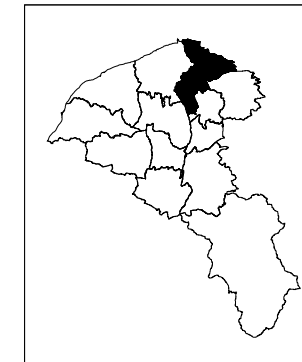


圖例：
 - - - 幹管
 ——— 供給管

G12, G13, G13a 車站及
北機廠周邊土地開發計畫



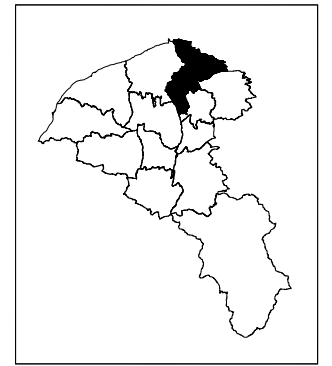
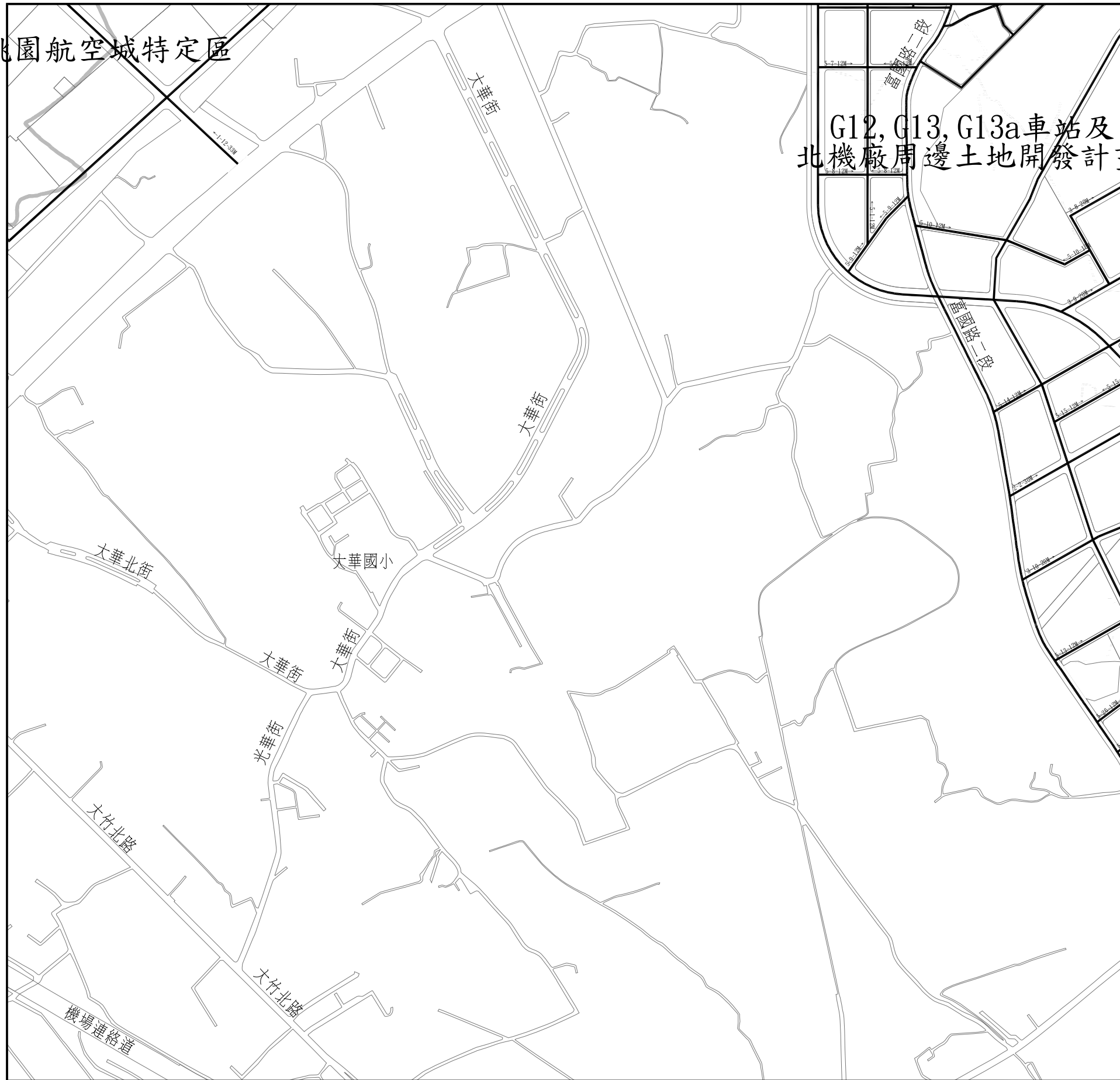
圖例：
- - - 幹管
—— 供給管



比例尺：
SCALES:
0 100 200 300 400 500m
1 : 10000

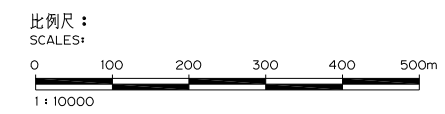
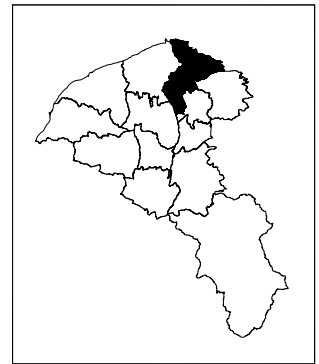
圖例：
--- 幹管
—— 供給管

桃園航空城特定區



比例尺：
 SCALES:
 0 100 200 300 400 500m
 1 : 10000

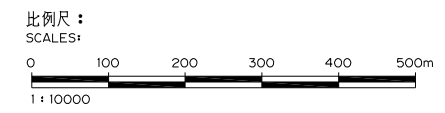
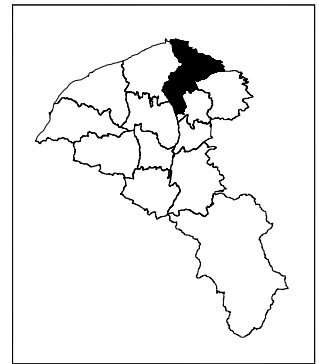
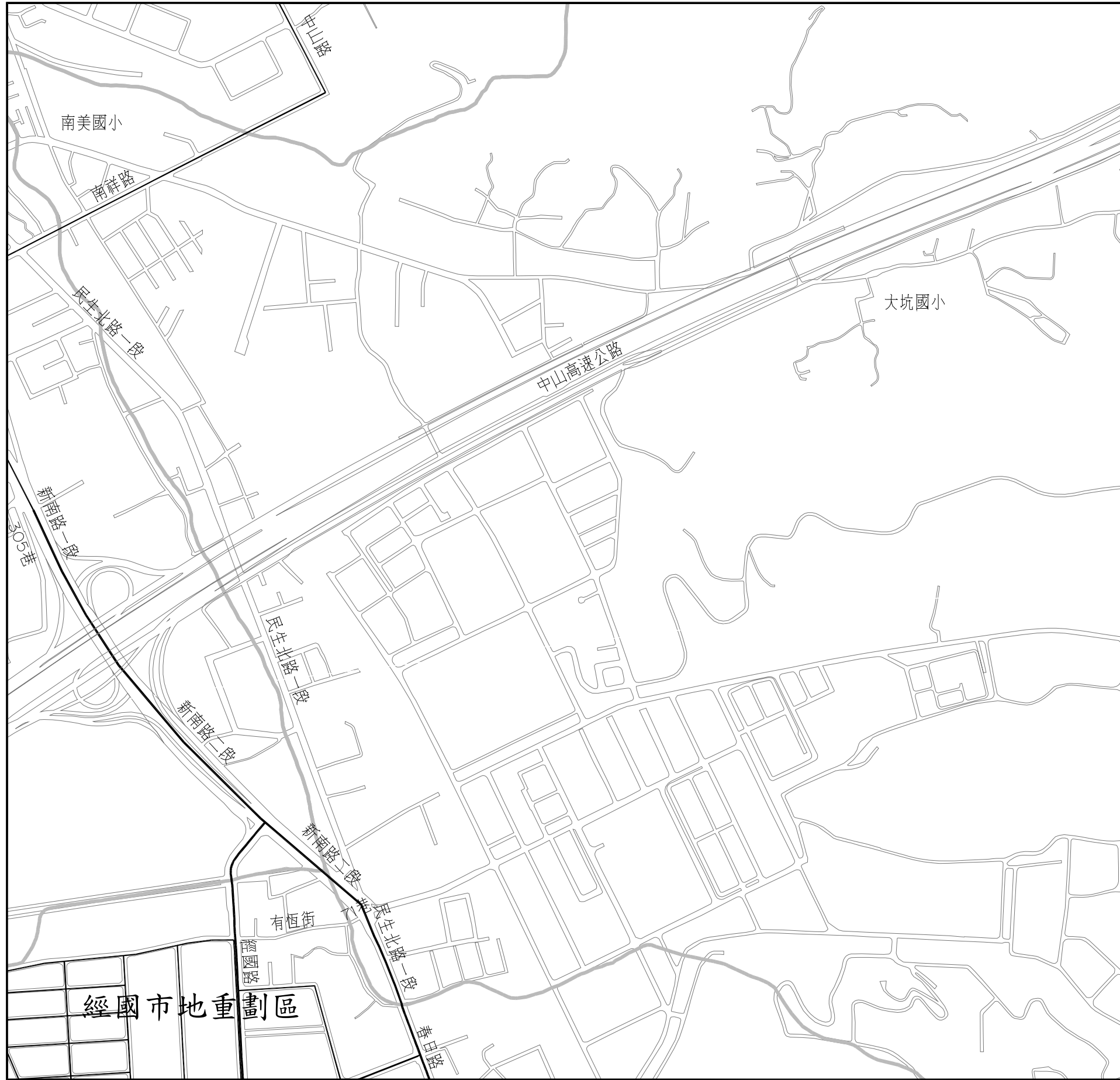
圖例：
 - - - 幹管
 ——— 供給管



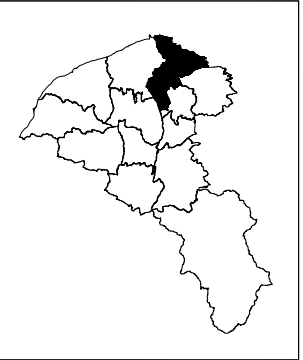
圖例：
- - - 幹管
—— 供給管

G12, G13, G13a 車站及
北機廠周邊土地開發計畫

經國市
地重劃區

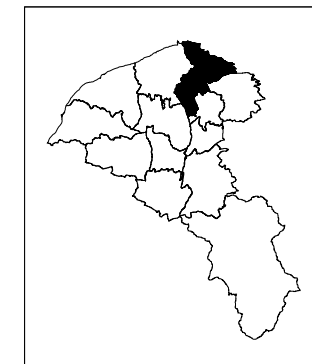
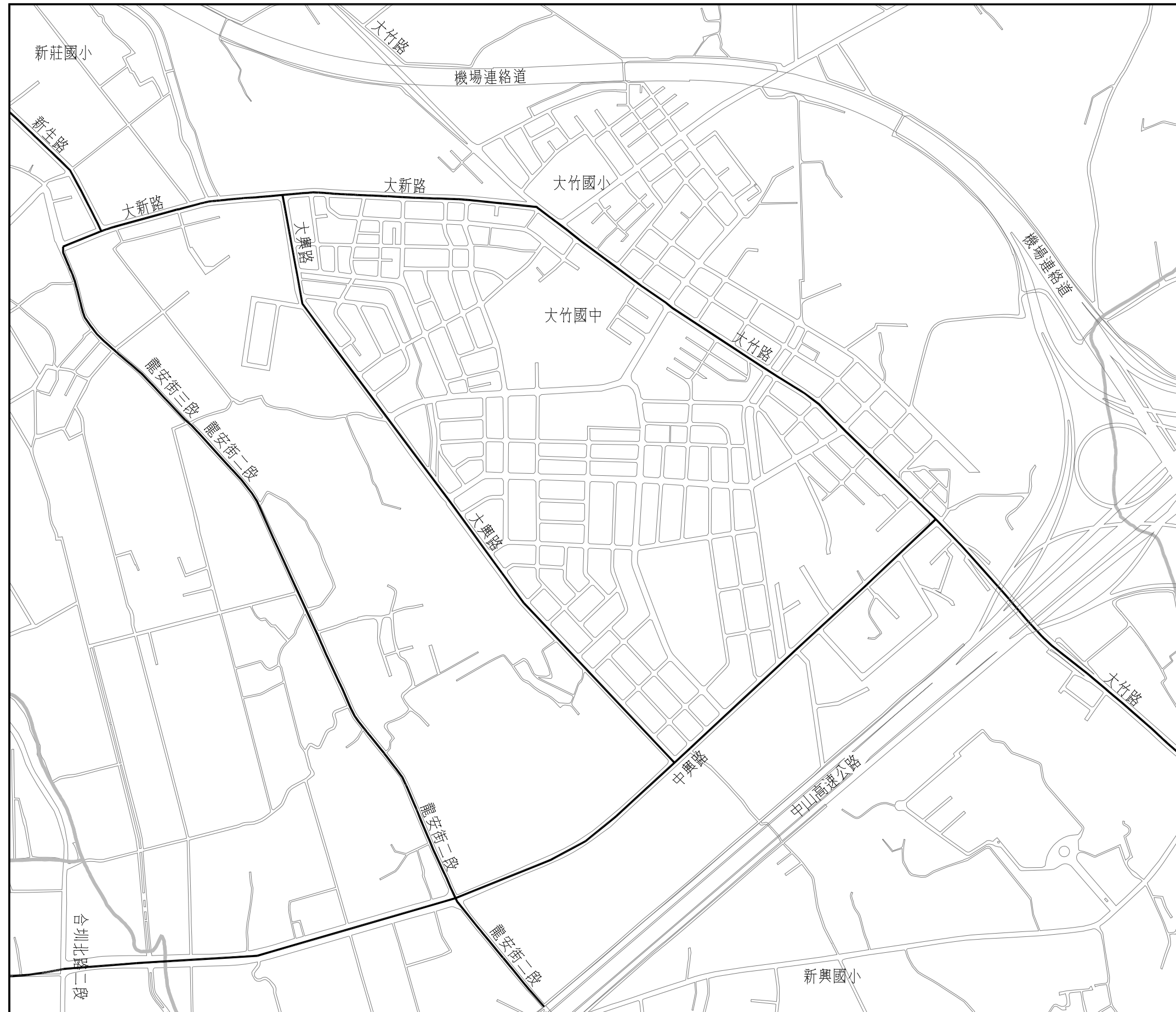


圖例：
 - - - 幹管
 ——— 供給管



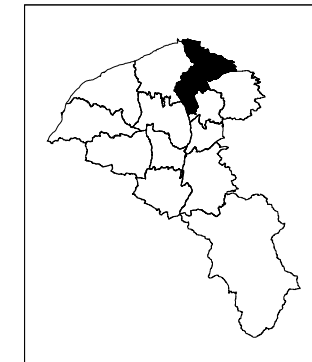
比例尺：
SCALES:
0 100 200 300 400 500m
1 : 10000

圖例：
- - - 幹管
—— 供給管



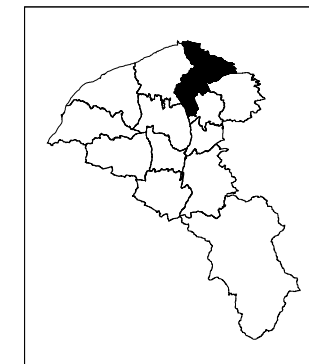
比例尺：
SCALES:
0 100 200 300 400 500m
1 : 10000

圖例：
- - - 幹管
—— 供給管



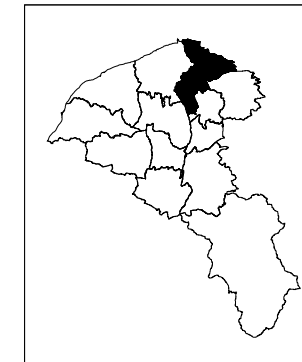
比例尺：
SCALES:
0 100 200 300 400 500m
1 : 10000

圖例：
- - - 幹管
—— 供給管



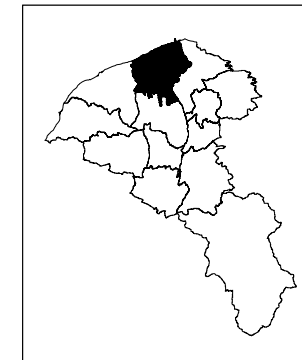
比例尺：
SCALE: 1:10000
0 100 200 300 400 500m

圖例：
- - - 幹管
—— 供給管



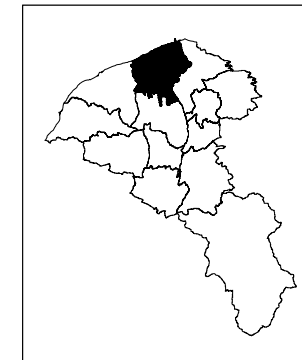
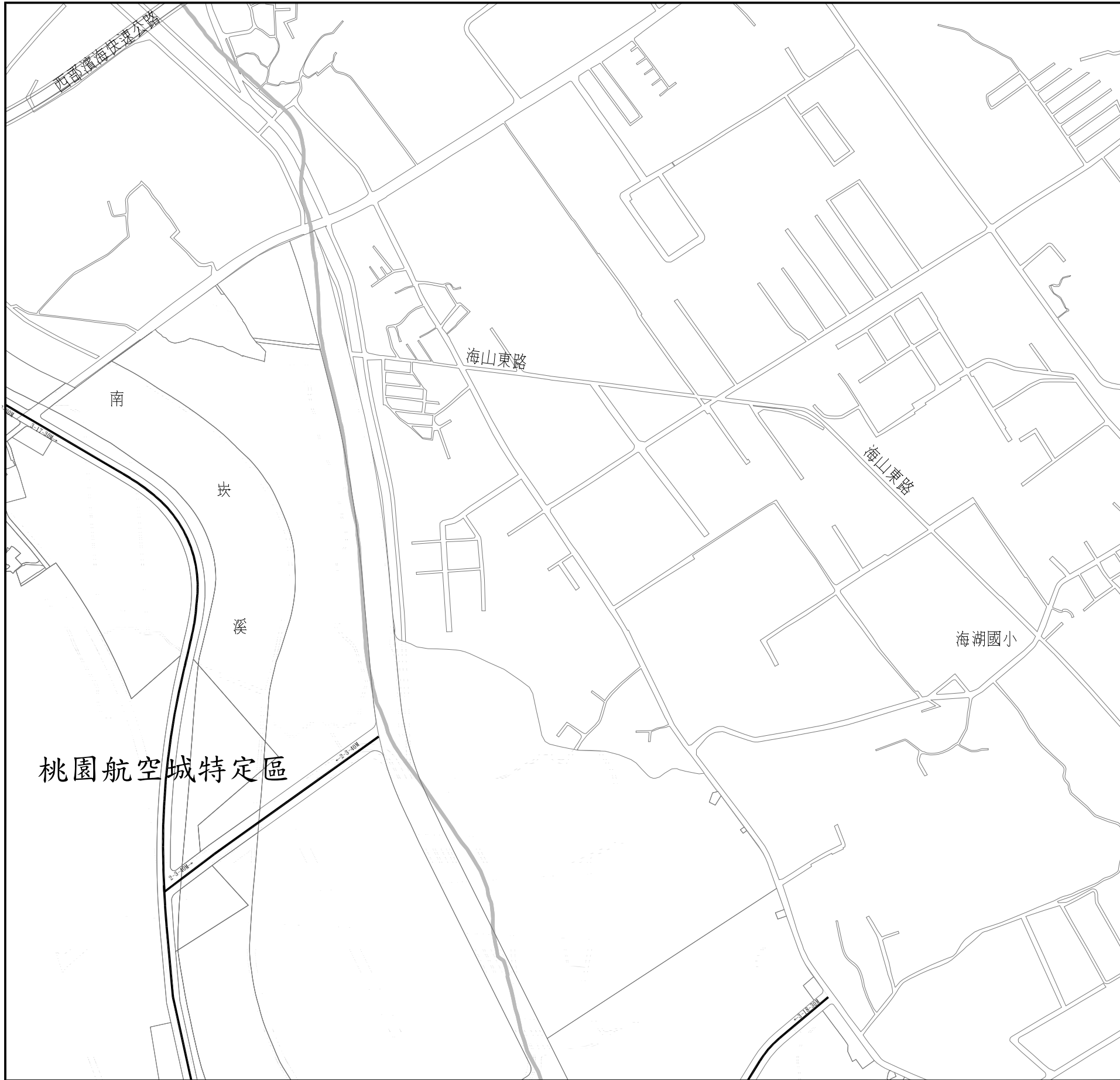
比例尺：
SCALES:
0 100 200 300 400 500m
1 : 10000

圖例：
--- 幹管
—— 供給管

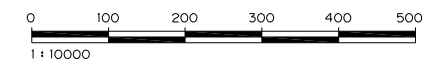


比例尺：
 SCALES:
 0 100 200 300 400 500m
 1 : 10000

圖例：
 - - - 幹管
 = = = 供給管

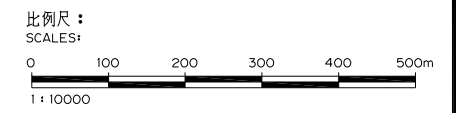
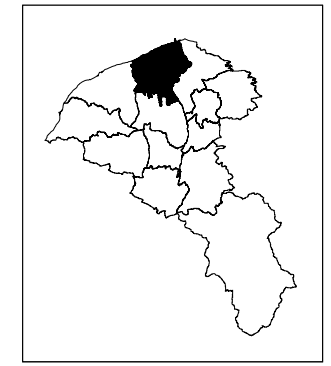


比例尺：
SCALE: 1:10000

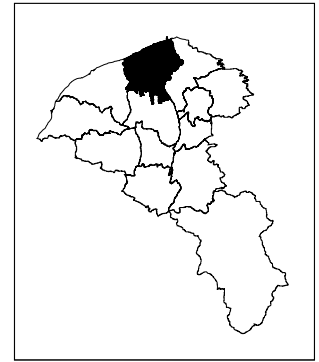


圖例：

- 幹管
- 供給管

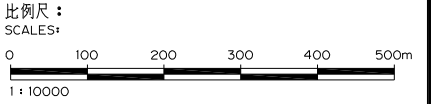
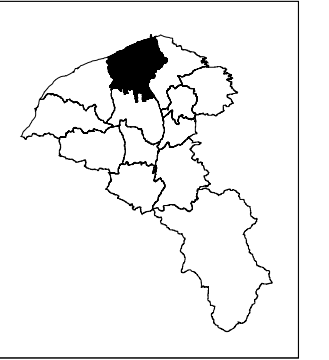
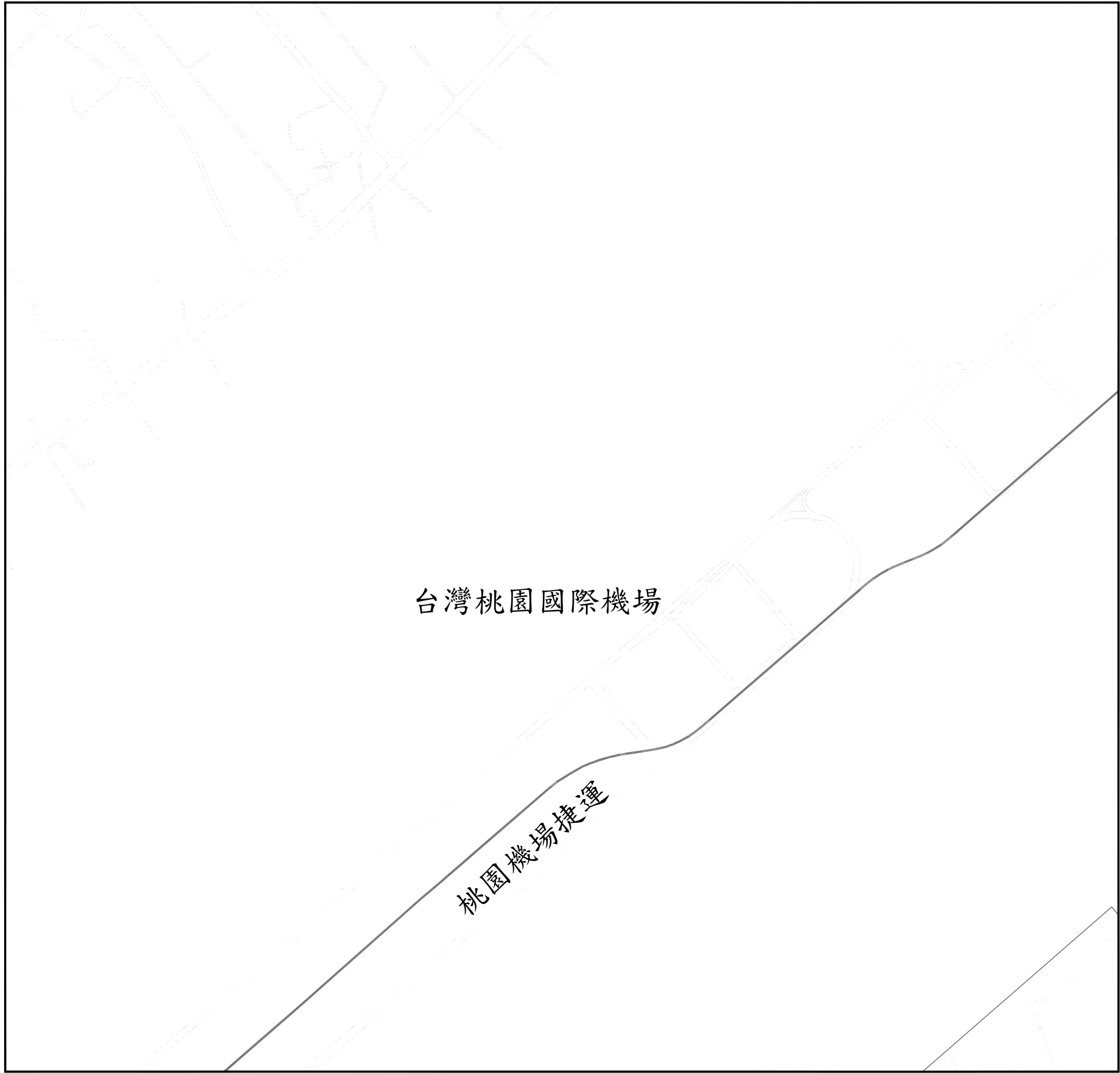


圖例：
 - - - 幹管
 ——— 供給管

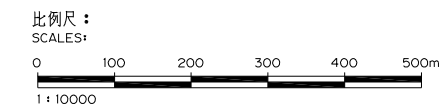
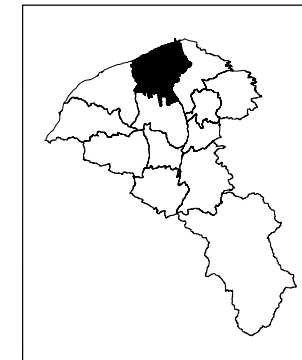


比例尺：
 SCALES:
 0 100 200 300 400 500m
 1 : 10000

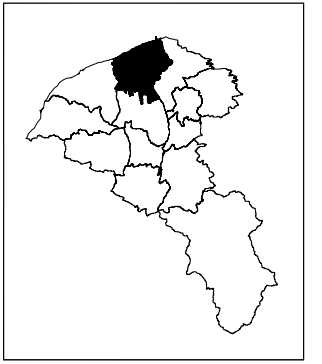
圖例：
 - - - 幹管
 ——— 供給管



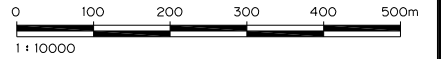
圖例：
 - - - 幹管
 ——— 供給管



圖例：
 - - - 幹管
 ——— 供給管

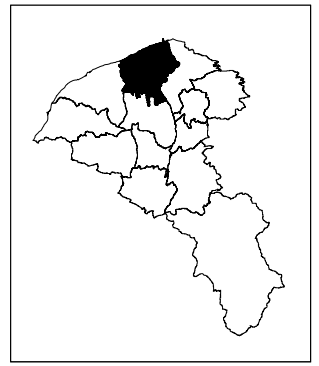
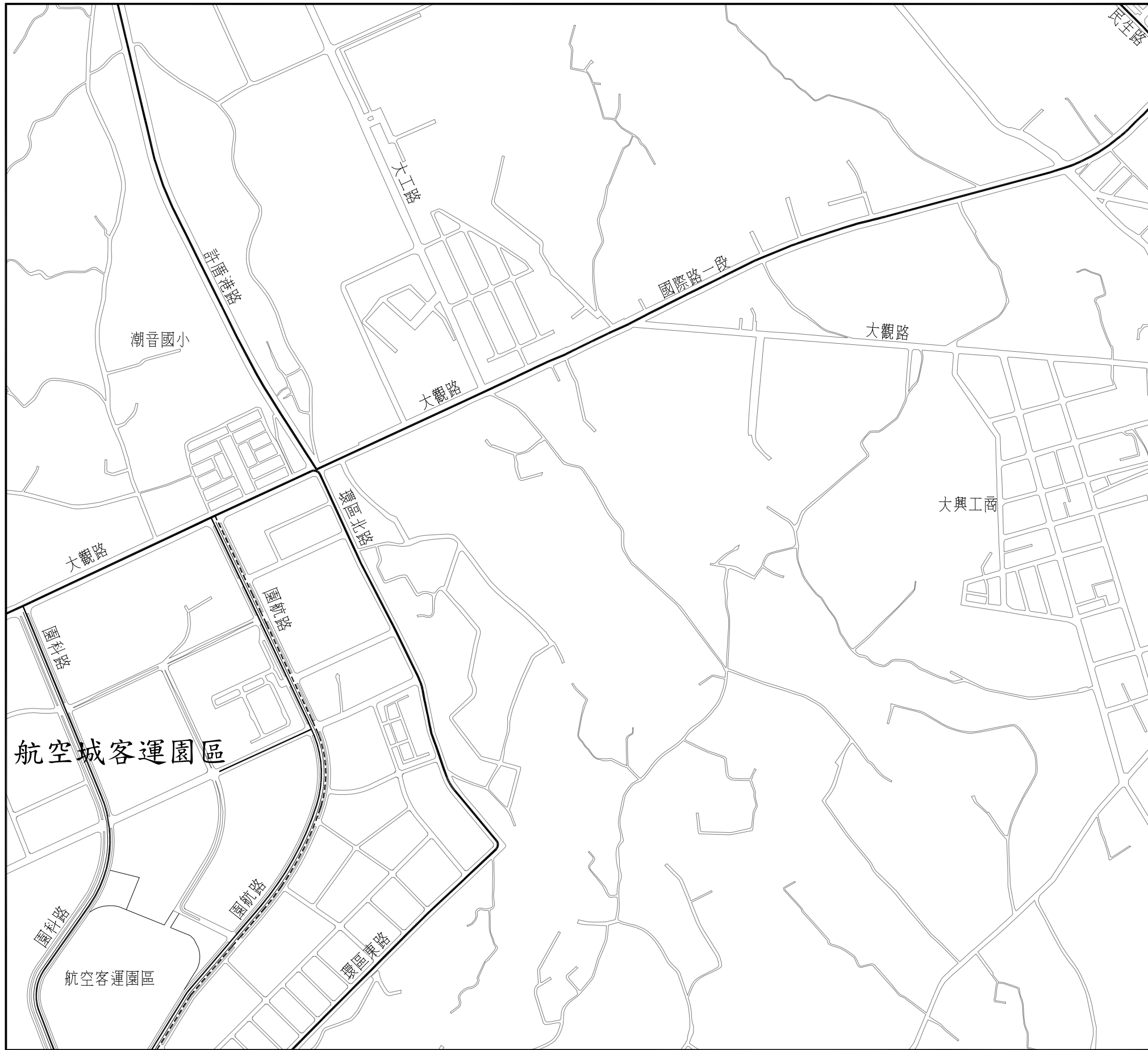


比例尺：
SCALE:



圖例：

- 幹管
- 供給管

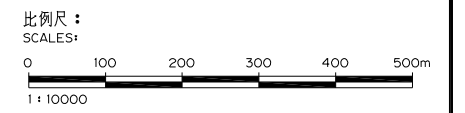
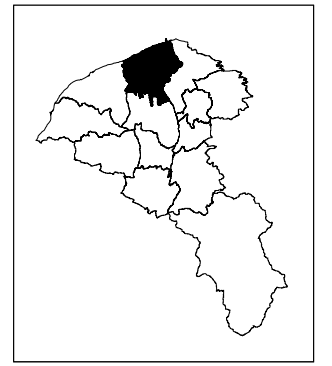


比例尺：
 SCALES:
 0 100 200 300 400 500m
 1 : 10000

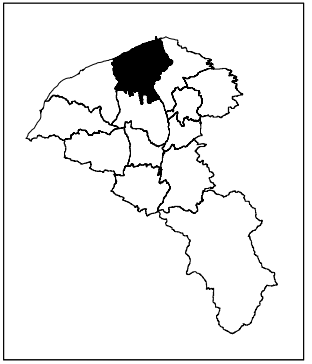
圖例：
 - - - 幹管
 ——— 供給管



台灣桃園國際機場

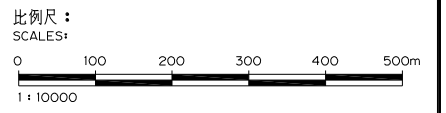
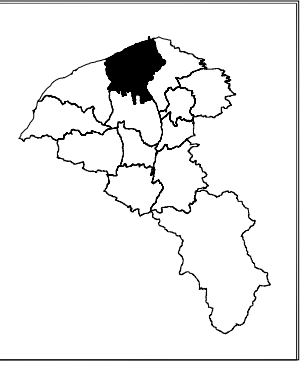
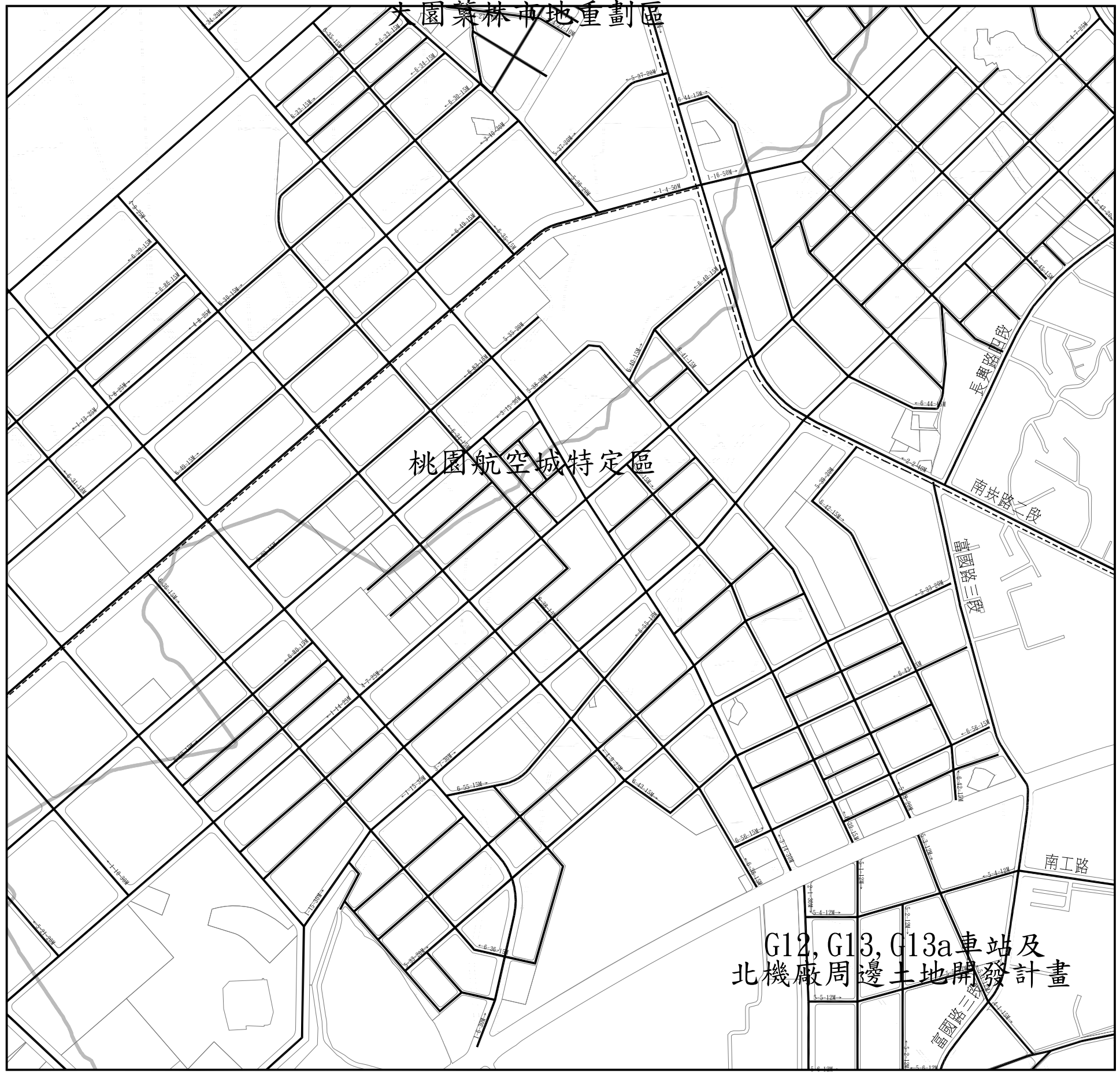


圖例：
 - - - 幹管
 ——— 供給管



比例尺：
SCALES:
0 100 200 300 400 500m
1 : 10000

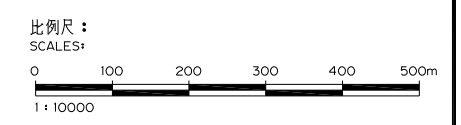
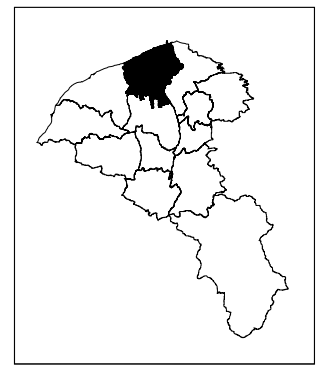
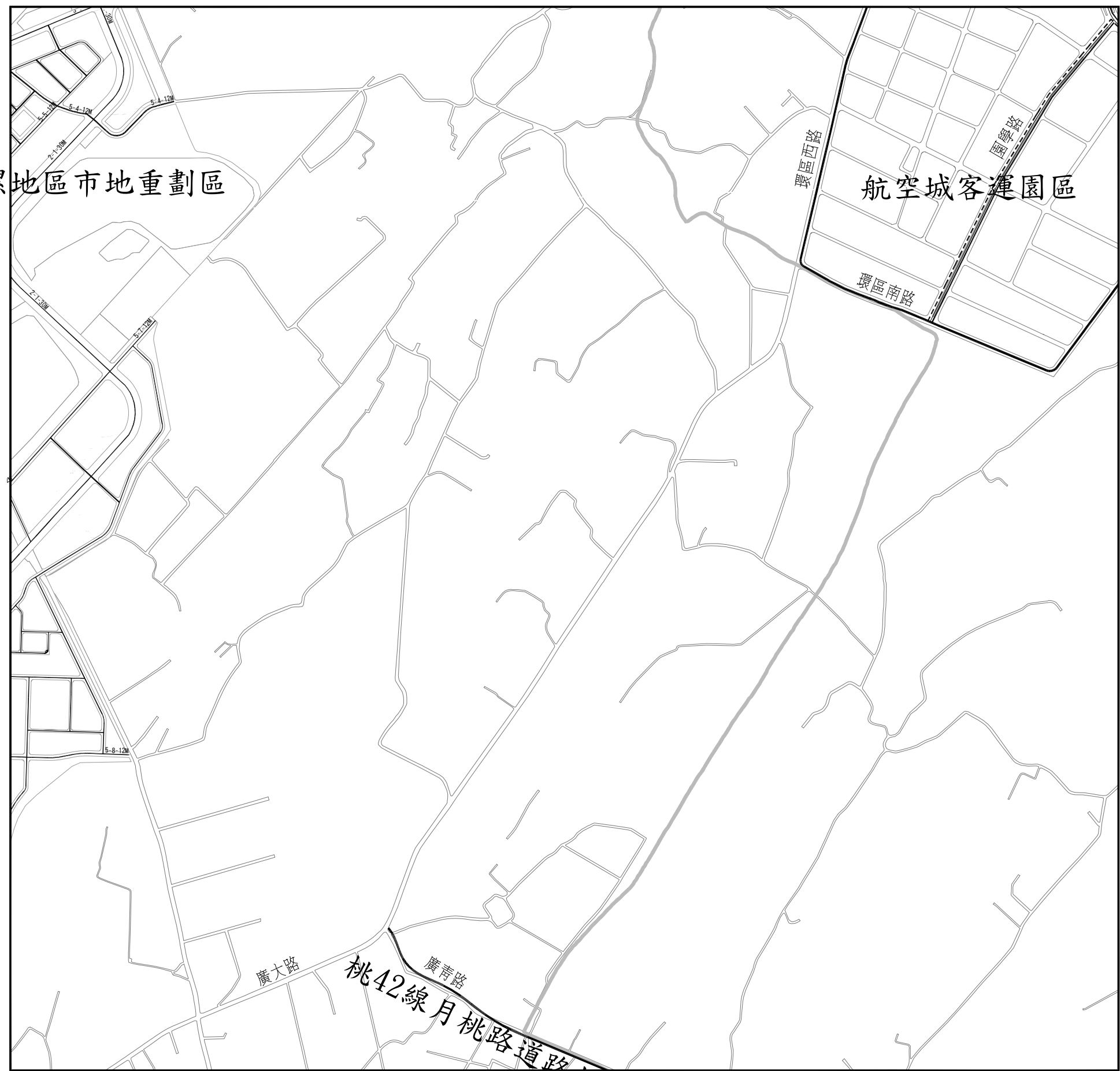
圖例：
- - - 幹管
—— 供給管



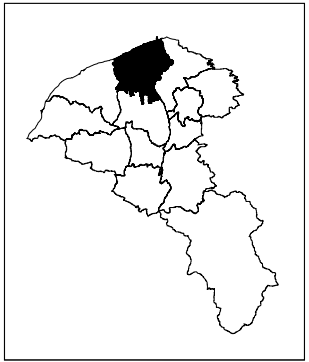
圖例：
 - - - 幹管
 ——— 供給管

觀音草漯地區市地重劃區

航空城客運園區

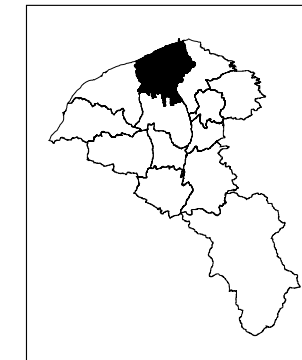


圖例：
 - - - 幹管
 ——— 供給管



比例尺：
 SCALES:
 0 100 200 300 400 500m
 1 : 10000

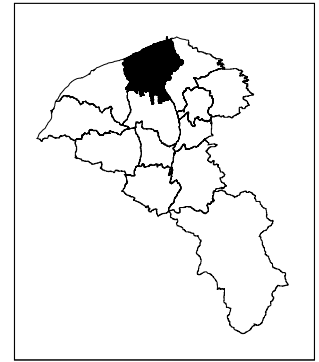
圖例：
 - - - 幹管
 ——— 供給管



比例尺：
 SCALES:
 0 100 200 300 400 500m
 1 : 10000

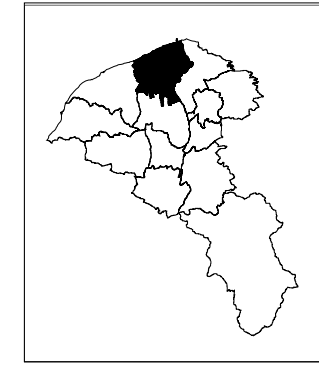
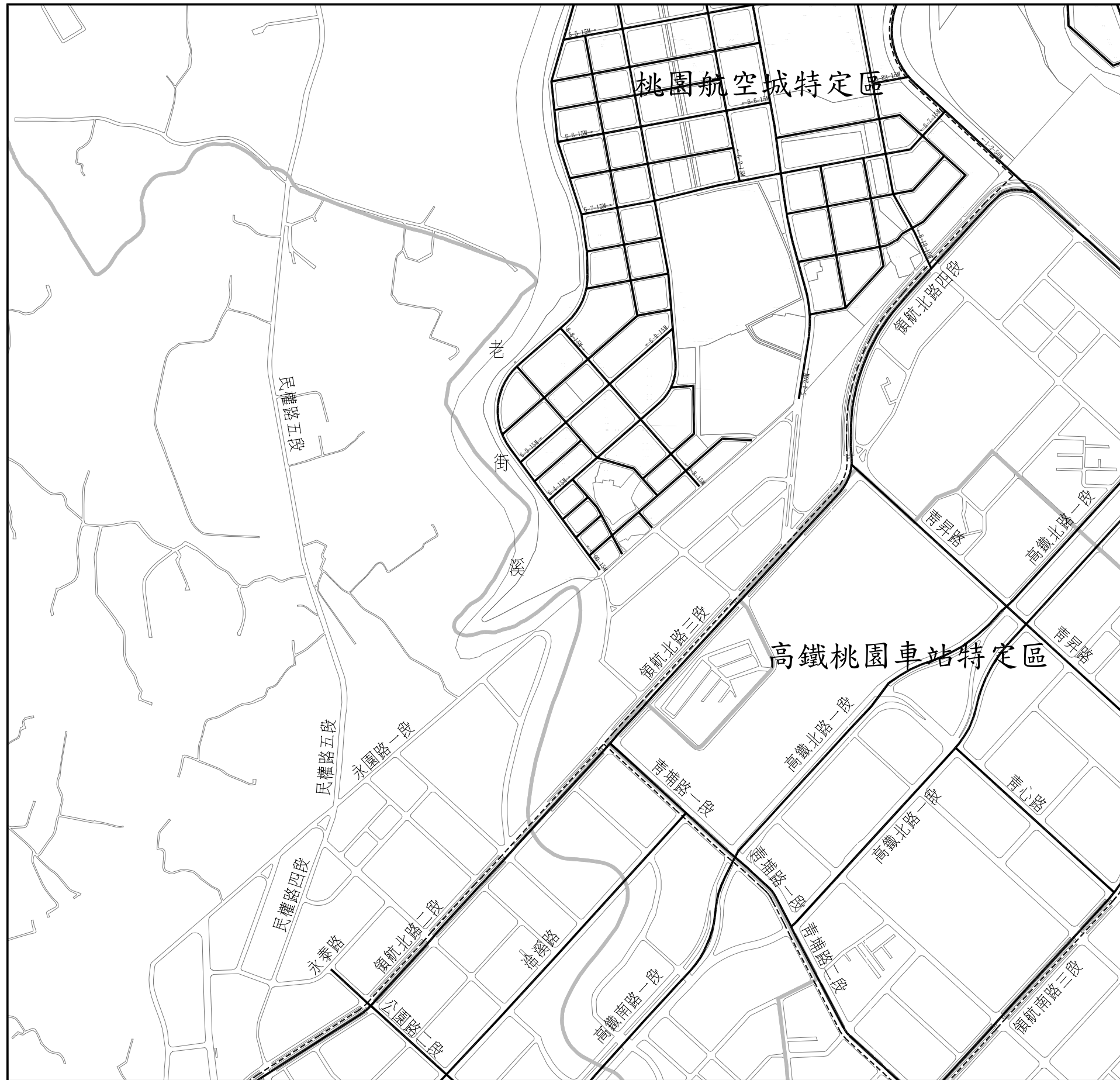
圖例：
 - - - 幹管
 ——— 供給管

桃園航空城特定區



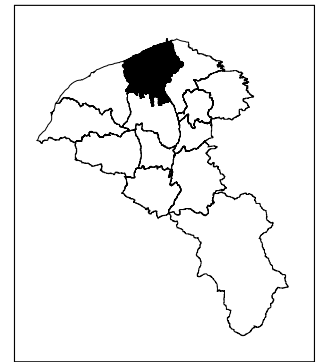
比例尺：
 SCALES:
 0 100 200 300 400 500m
 1 : 10000

圖例：
 - - - 幹管
 ——— 供給管



比例尺：
SCALE:
0 100 200 300 400 500m
1 : 10000

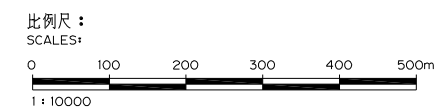
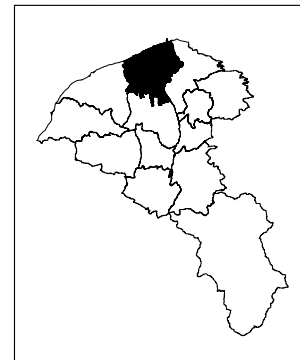
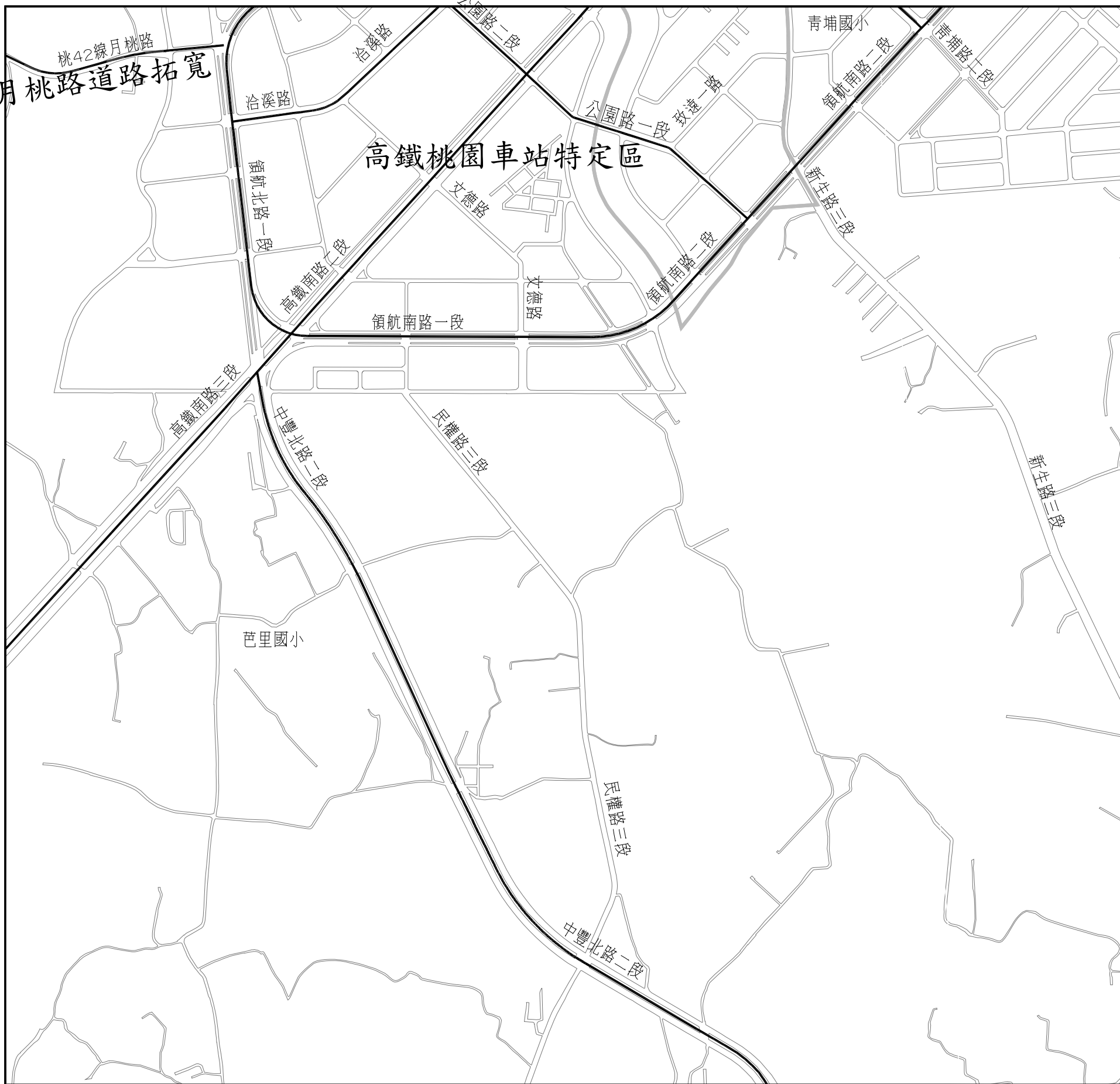
圖例：
--- 幹管
—— 供給管



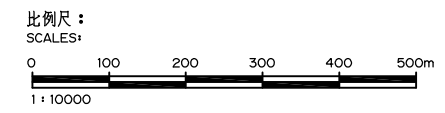
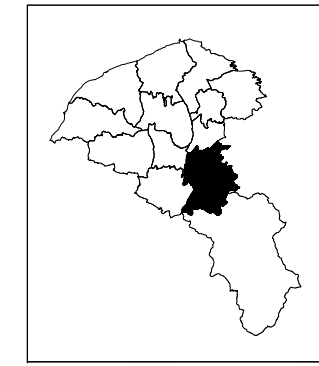
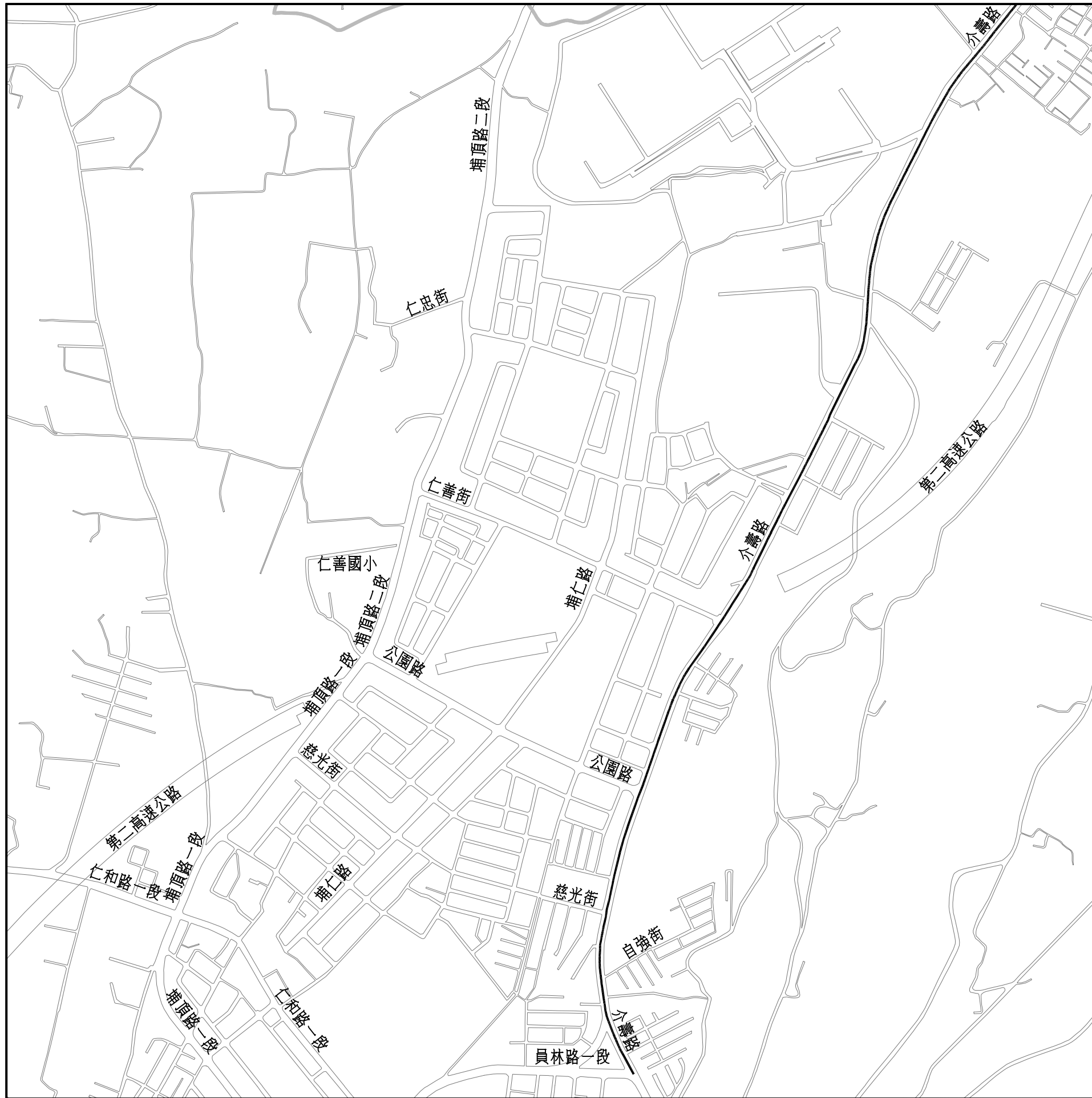
比例尺：
SCALE:
0 100 200 300 400 500m
1 : 10000

圖例：
- - - 幹管
—— 供給管

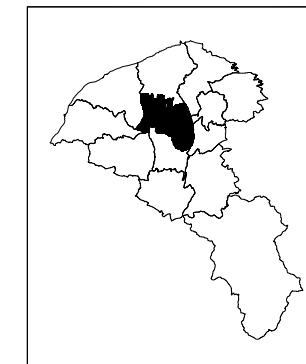
桃42線月桃路道路拓寬



圖例：
- - - 幹管
—— 供給管

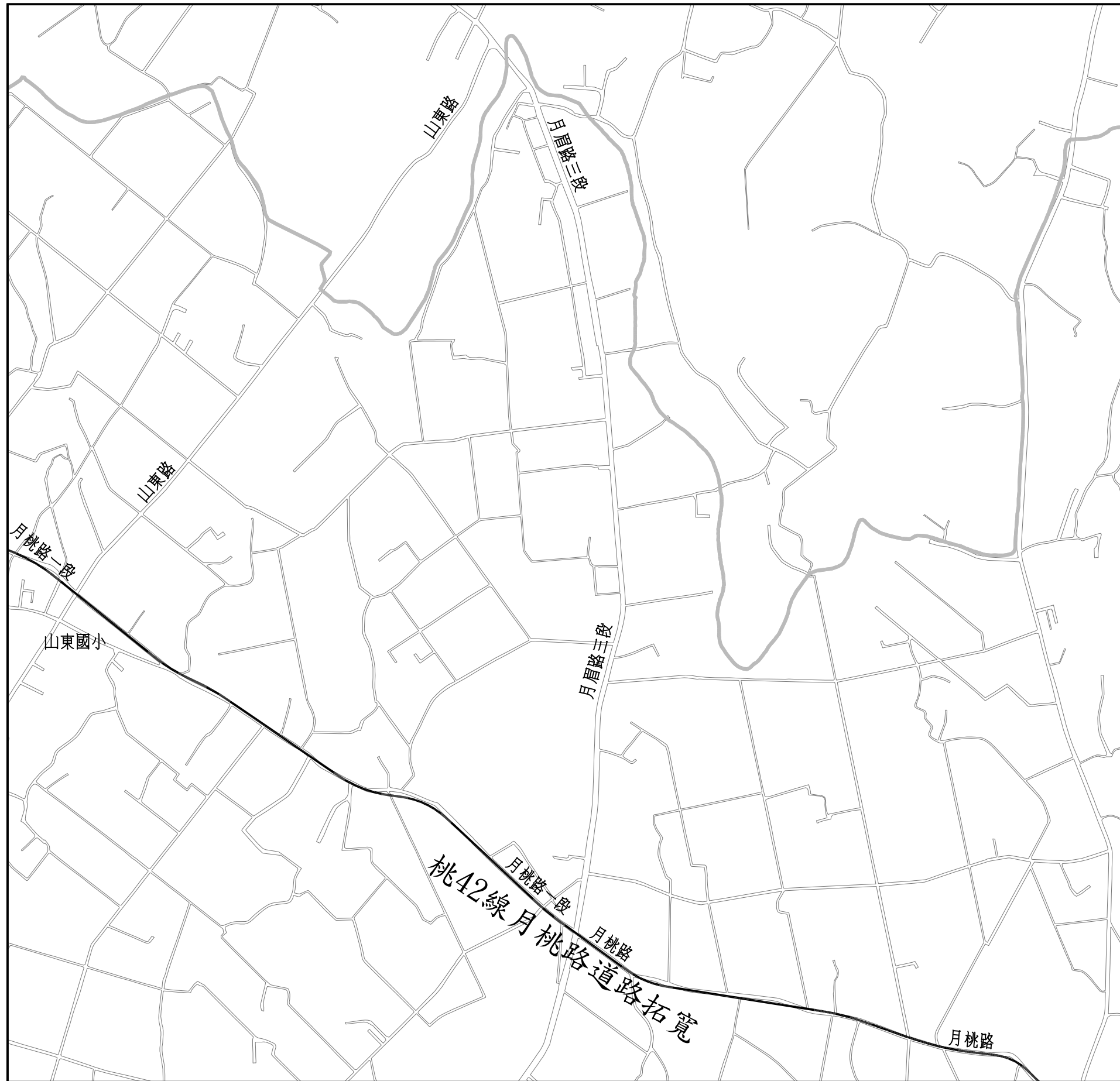
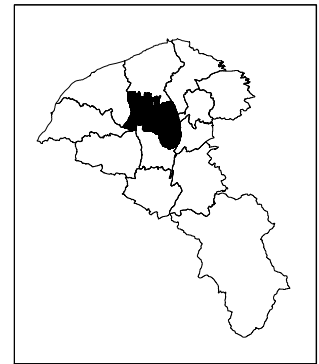


圖例：
- - - 支管
—— 幹管

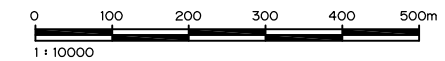


比例尺：
 SCALES:
 0 100 200 300 400 500m
 1:10000

圖例：
 - - - 幹管
 ——— 供給管

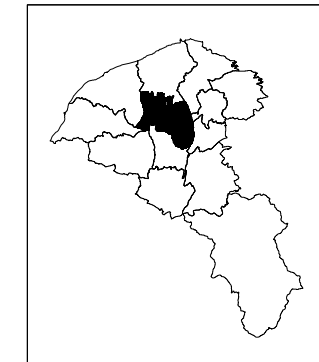
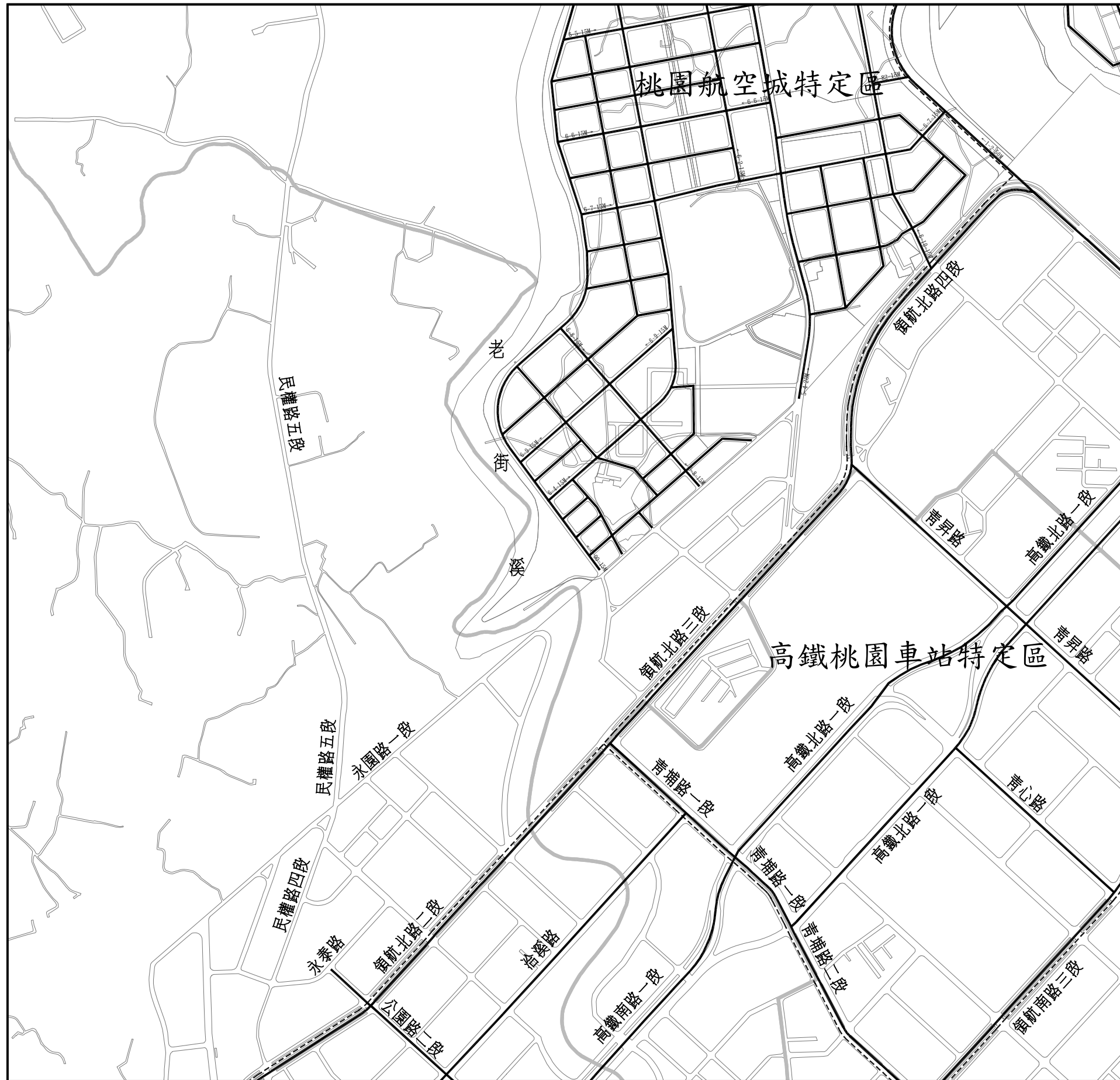


比例尺：
SCALE:



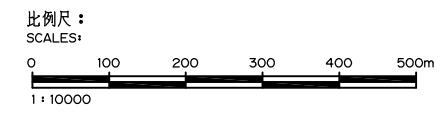
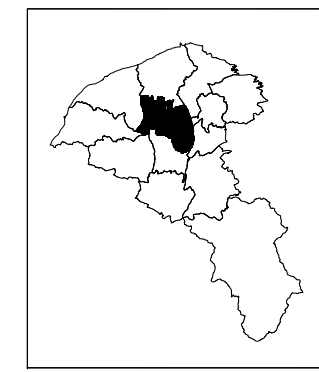
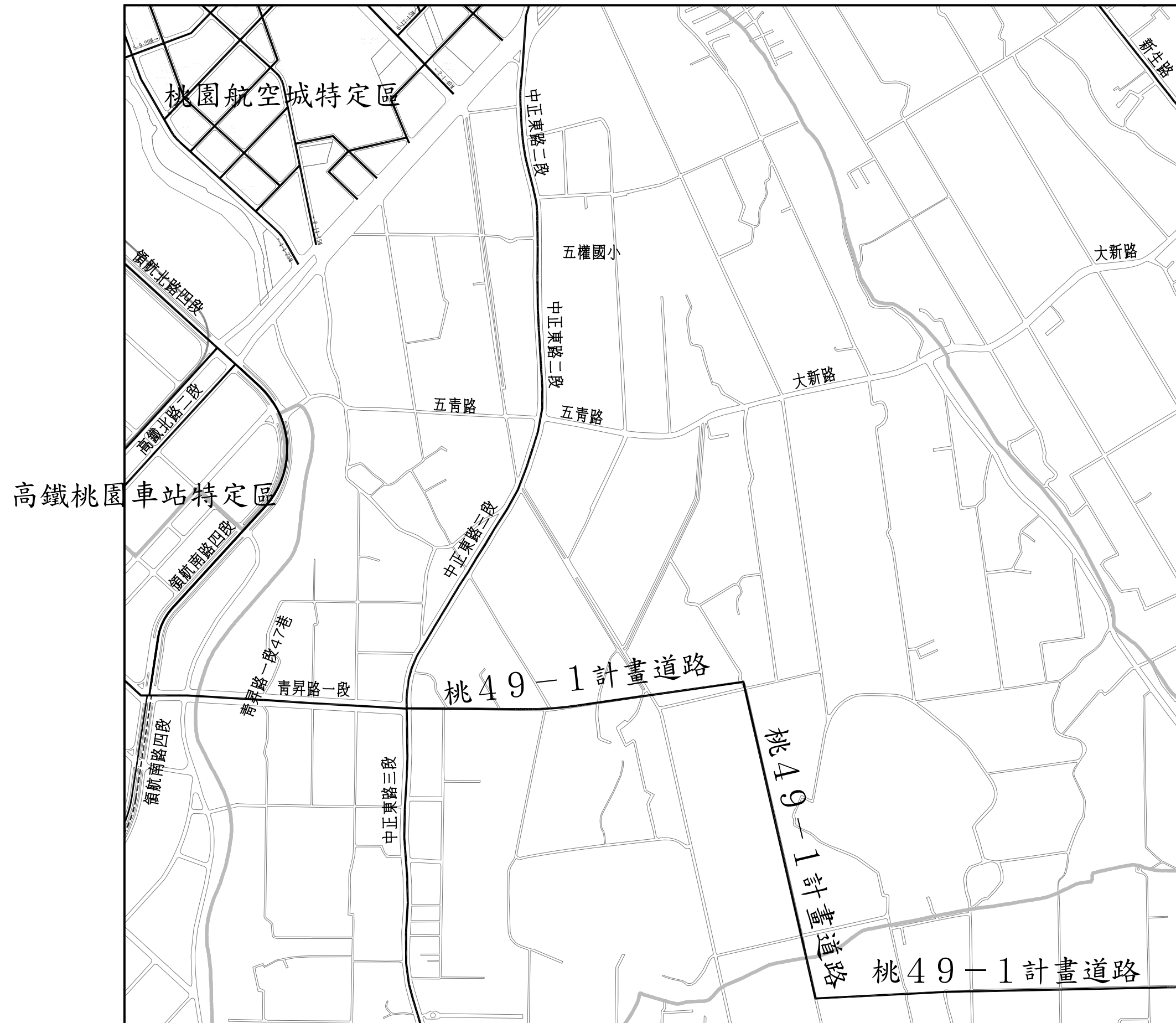
圖例：

- 幹管
- 供給管



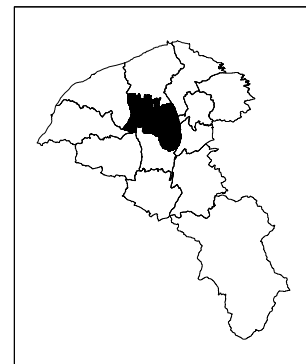
比例尺：
SCALE:
0 100 200 300 400 500m
1:10000

圖例：
- - - 幹管
—— 供給管



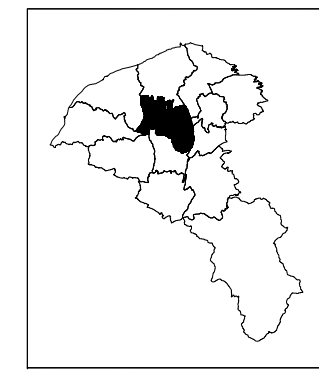
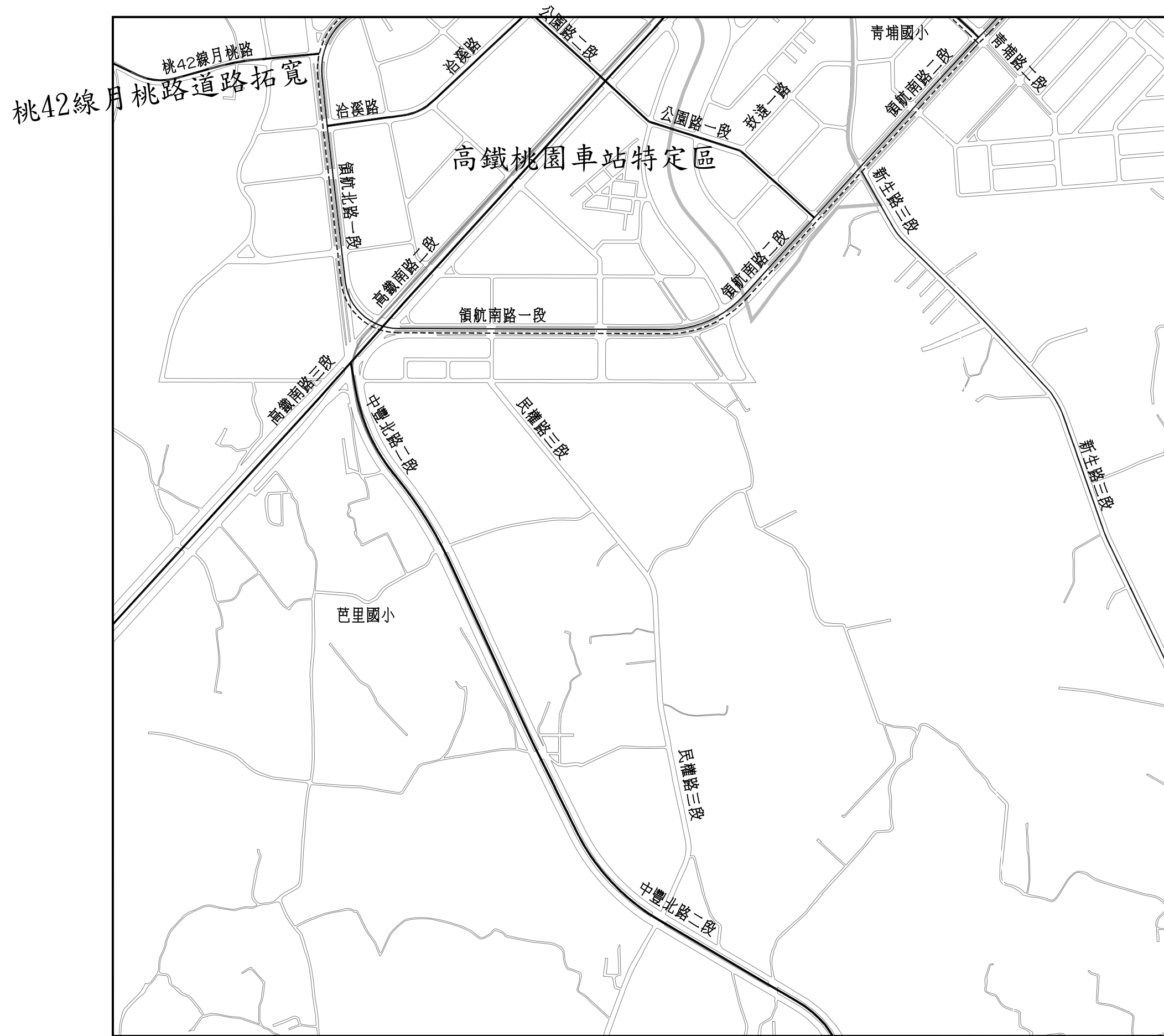
- 圖例：
- - - 幹管
 - 供給管

桃42線月桃路道路拓寬



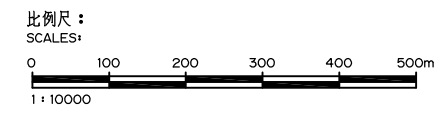
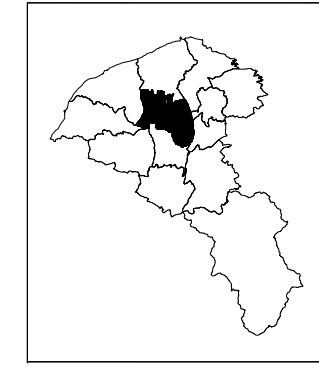
比例尺：
SCALE:
0 100 200 300 400 500m
1:10000

圖例：
--- 幹管
—— 供給管

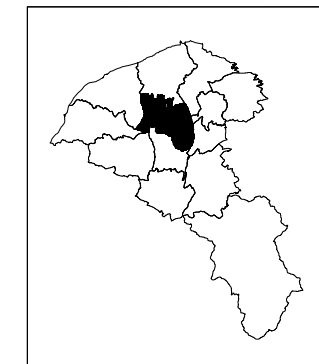


比例尺：
 SCALES:
 0 100 200 300 400 500m
 1:10000

圖例：
 - - - 幹管
 —— 供給管

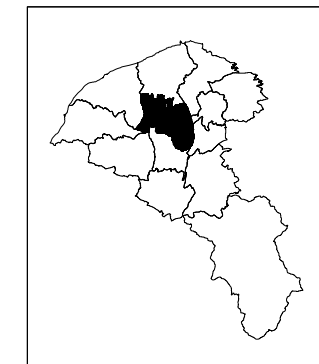


圖例：
 - - - 幹管
 ——— 供給管



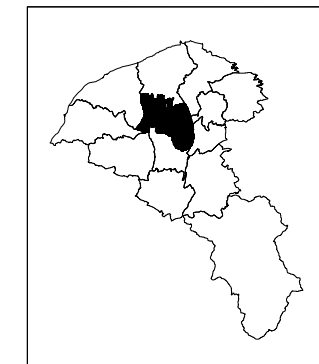
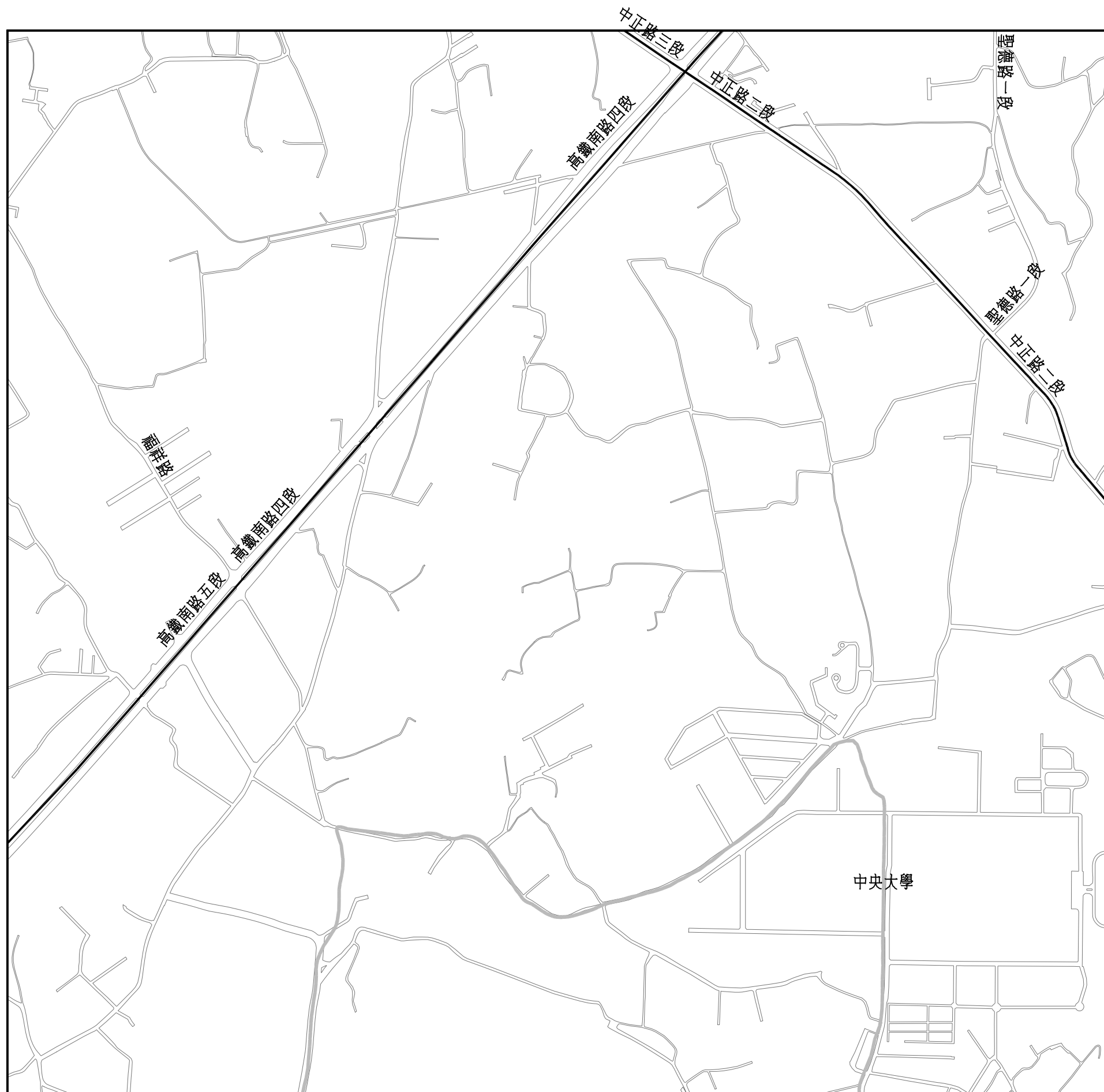
比例尺：
 SCALES:
 0 100 200 300 400 500m
 1:10000

圖例：
 - - - 幹管
 ——— 供給管



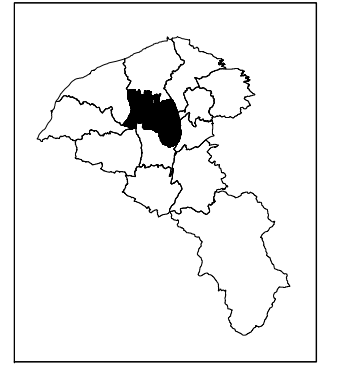
比例尺：
 SCALES:
 0 100 200 300 400 500m
 1:10000

圖例：
 - - - 幹管
 ——— 供給管

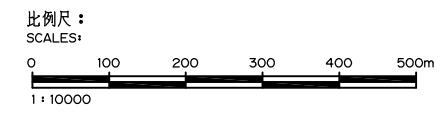
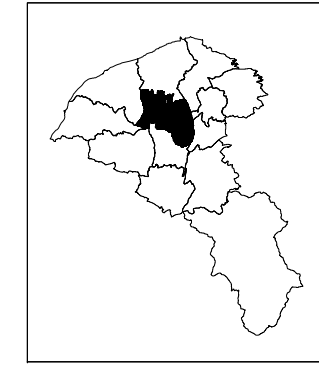


比例尺：
 SCALES:
 0 100 200 300 400 500m
 1:10000

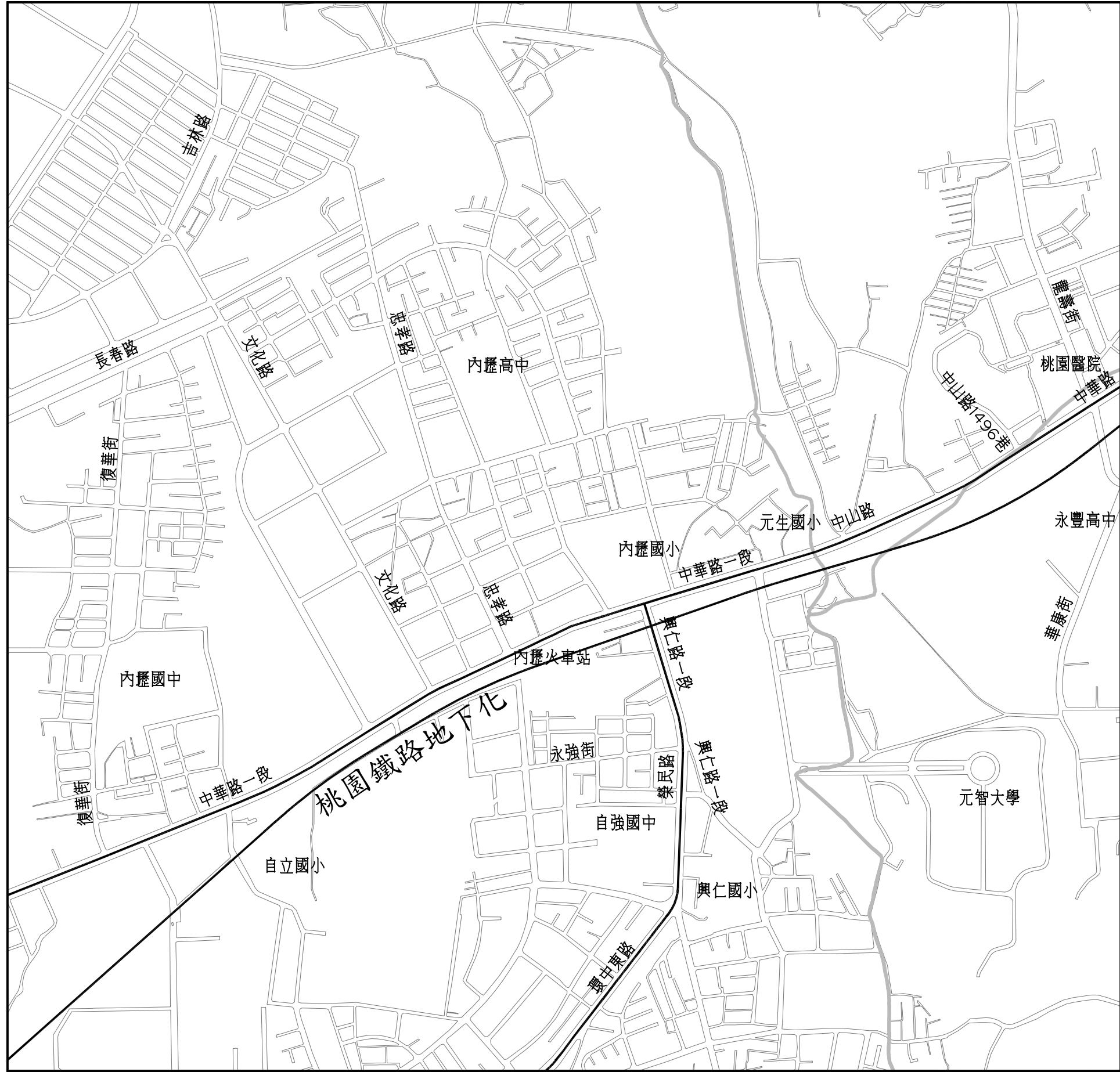
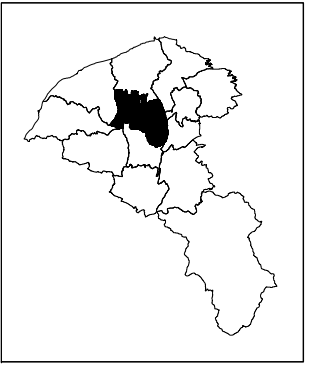
圖例：
 - - - 幹管
 ——— 供給管



圖例：
- - - 幹管
—— 供給管

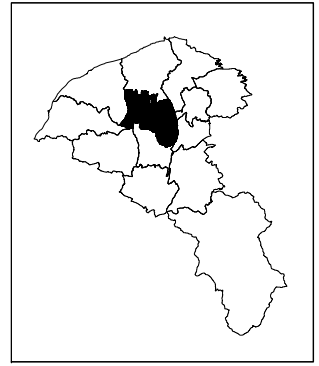
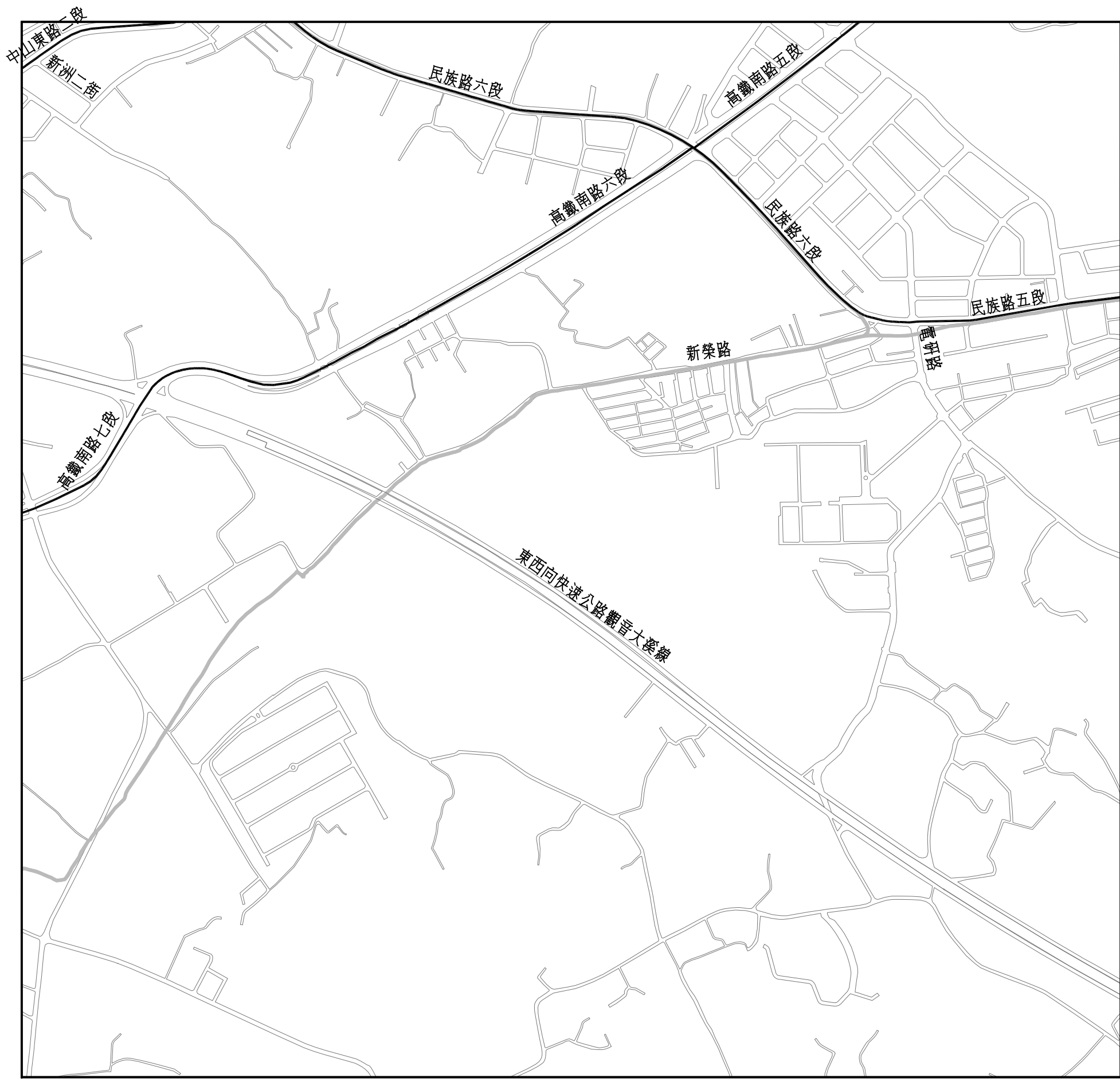


圖例：
 - - - 幹管
 ——— 供給管



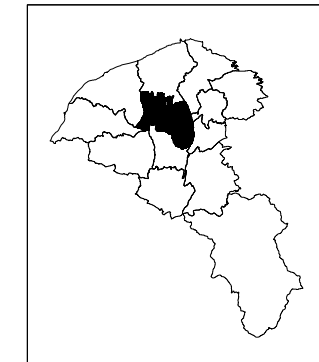
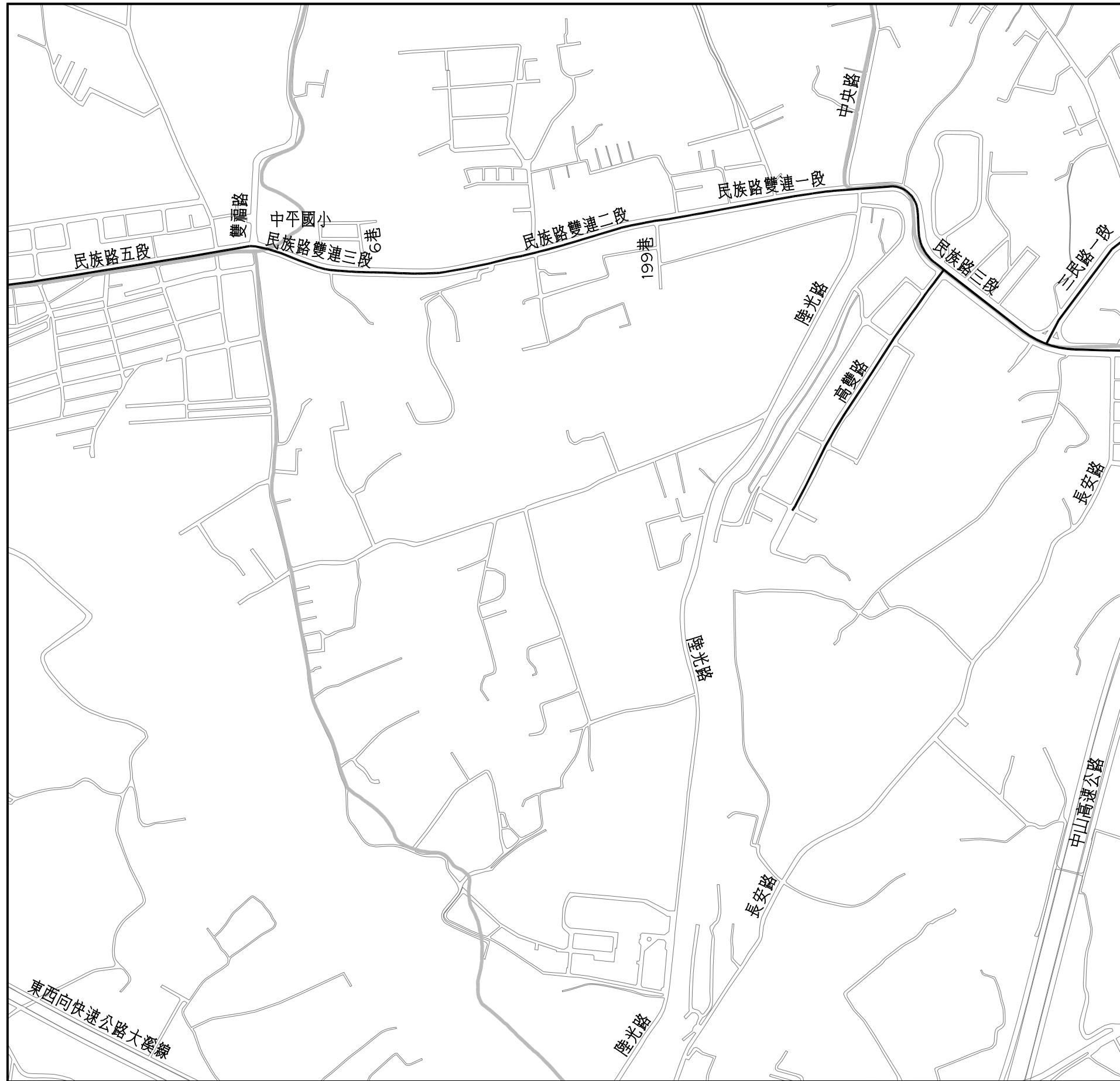
比例尺：
SCALES:
0 100 200 300 400 500m
1:10000

圖例：
- - - 幹管
—— 供給管



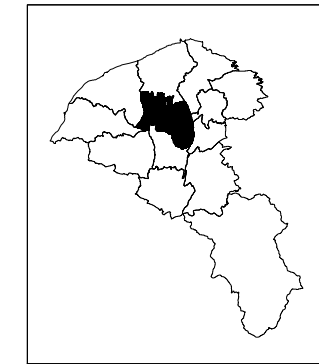
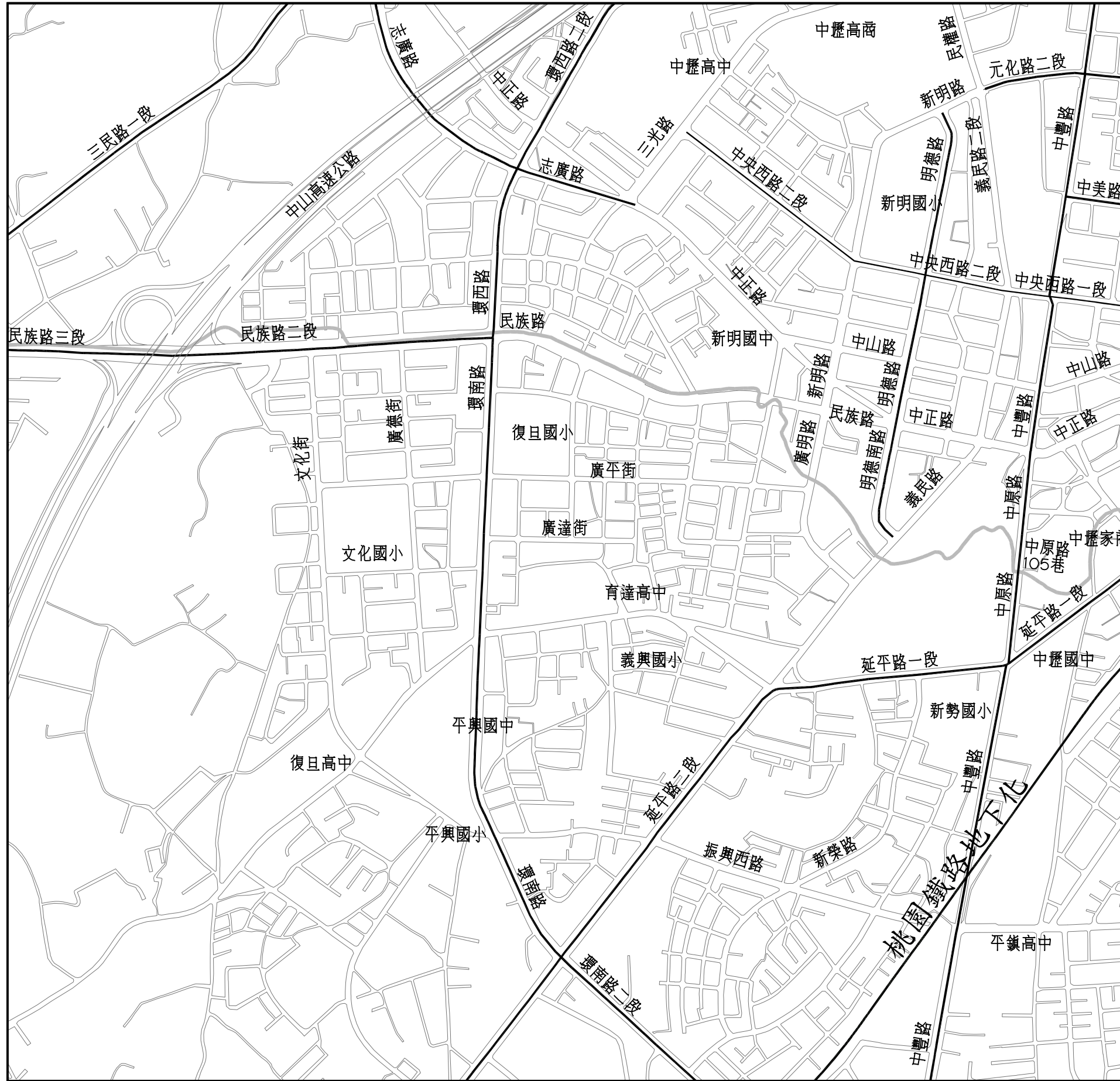
比例尺：
SCALE:
0 100 200 300 400 500m
1:10000

圖例：
- - - 幹管
—— 供給管



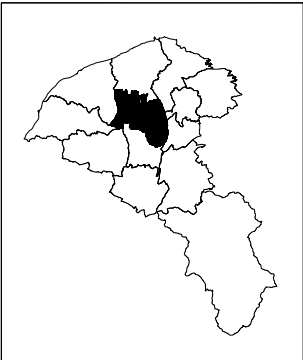
比例尺：
SCALE:
0 100 200 300 400 500m
1:10000

圖例：
- - - 幹管
—— 供給管



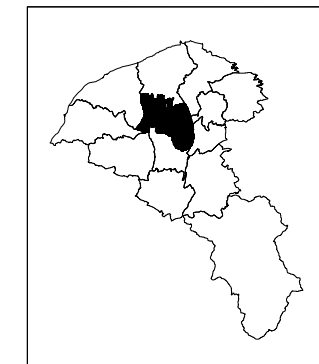
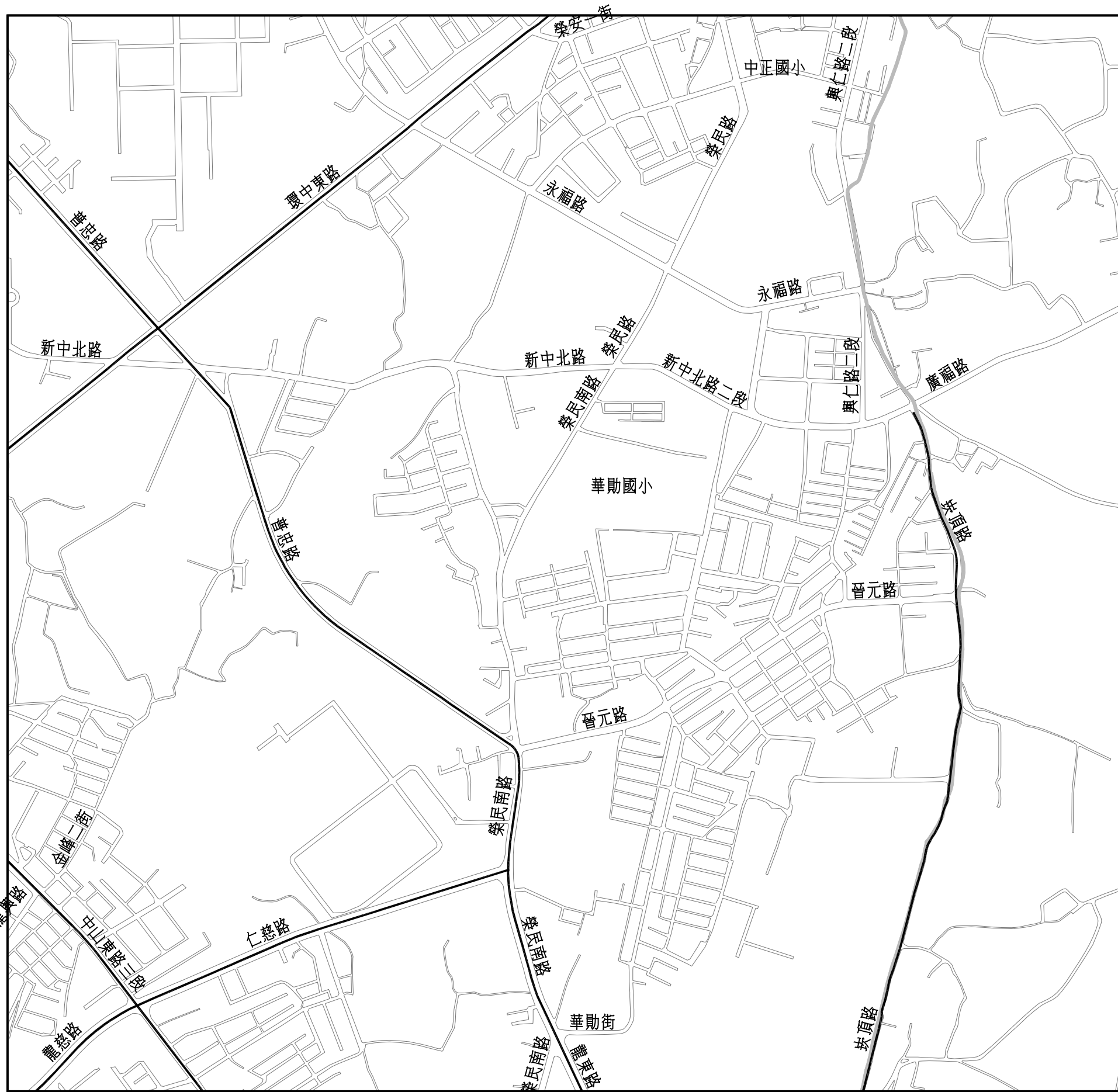
比例尺：
 SCALES:
 0 100 200 300 400 500m
 1:10000

圖例：
 - - - 幹管
 ——— 供給管



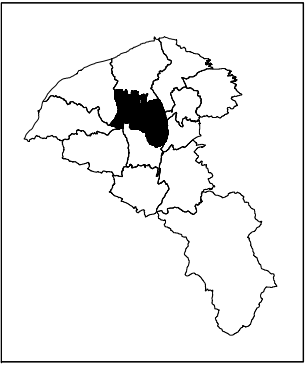
比例尺：
 SCALES:
 0 100 200 300 400 500m
 1:10000

圖例：
 - - - 幹管
 ——— 供給管



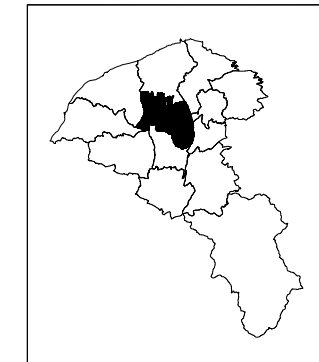
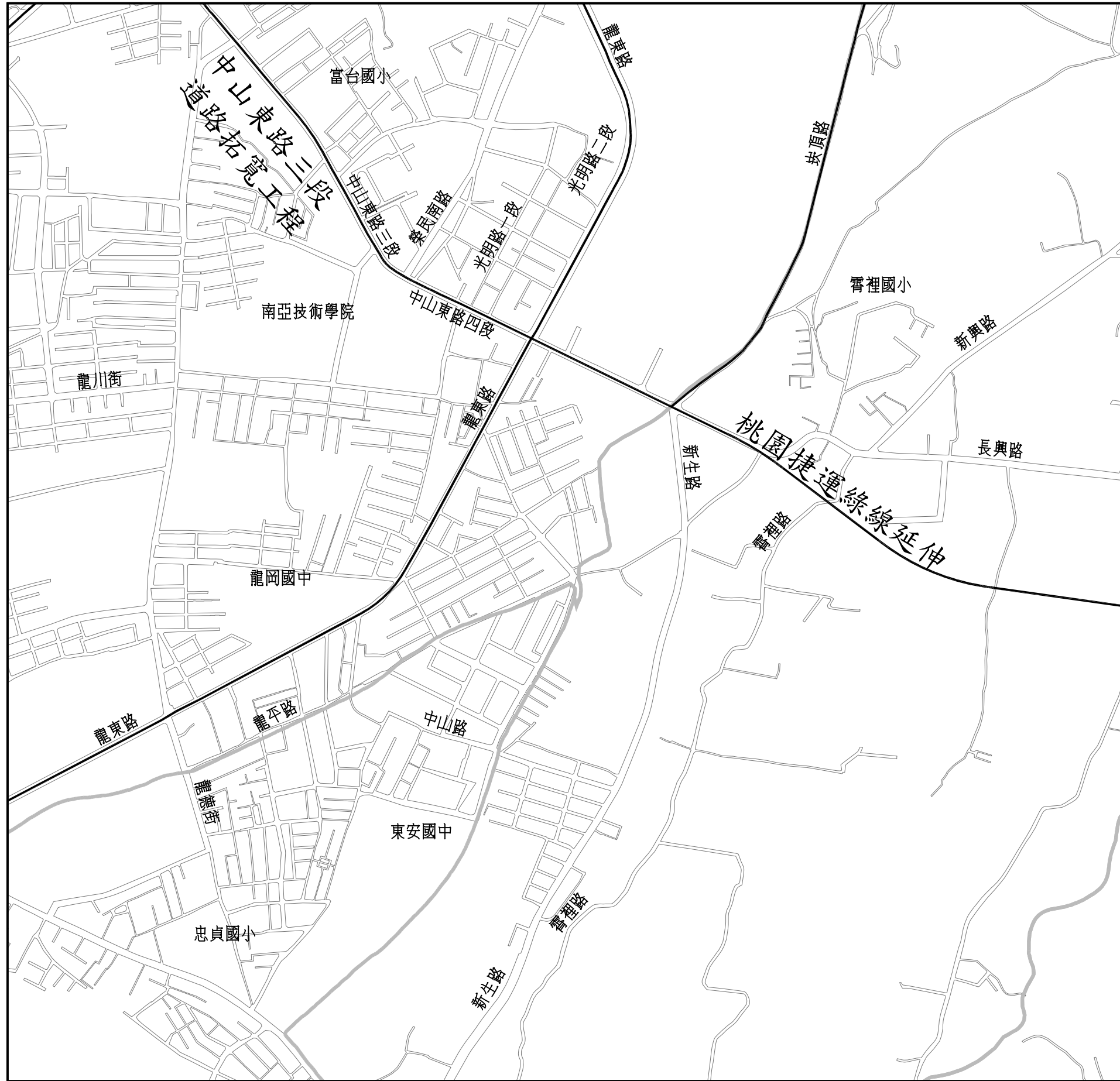
比例尺：
 SCALES:
 0 100 200 300 400 500m
 1 : 10000

圖例：
 - - - 幹管
 ——— 供給管



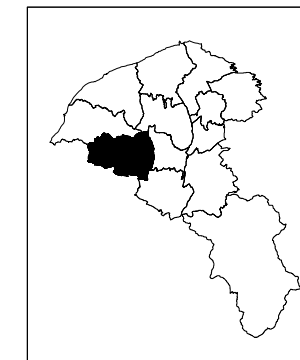
比例尺：
SCALES:
0 100 200 300 400 500m
1 : 10000

圖例：
- - - 幹管
—— 供給管

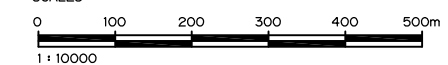


比例尺：
 SCALES:
 0 100 200 300 400 500m
 1:10000

圖例：
 - - - 幹管
 ——— 供給管

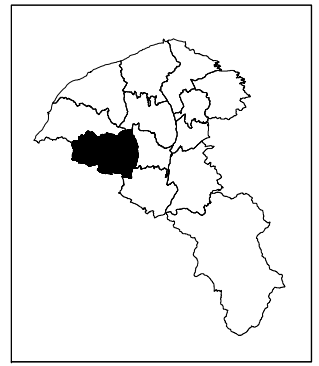
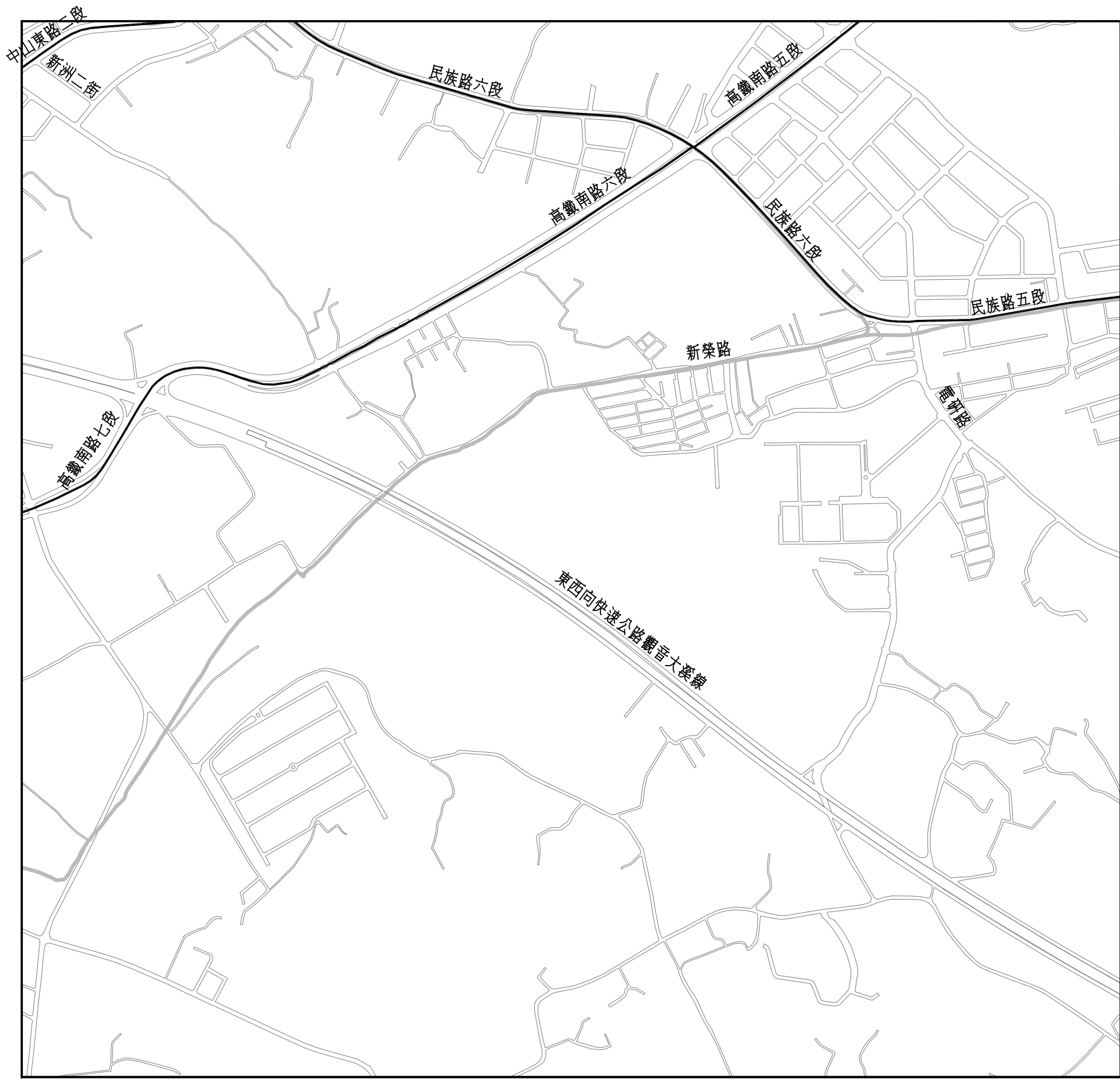


比例尺：
SCALE:



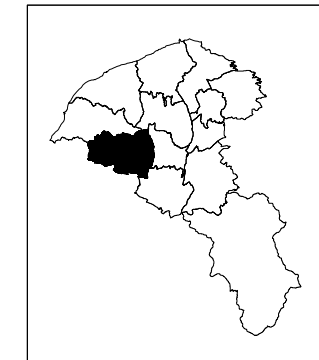
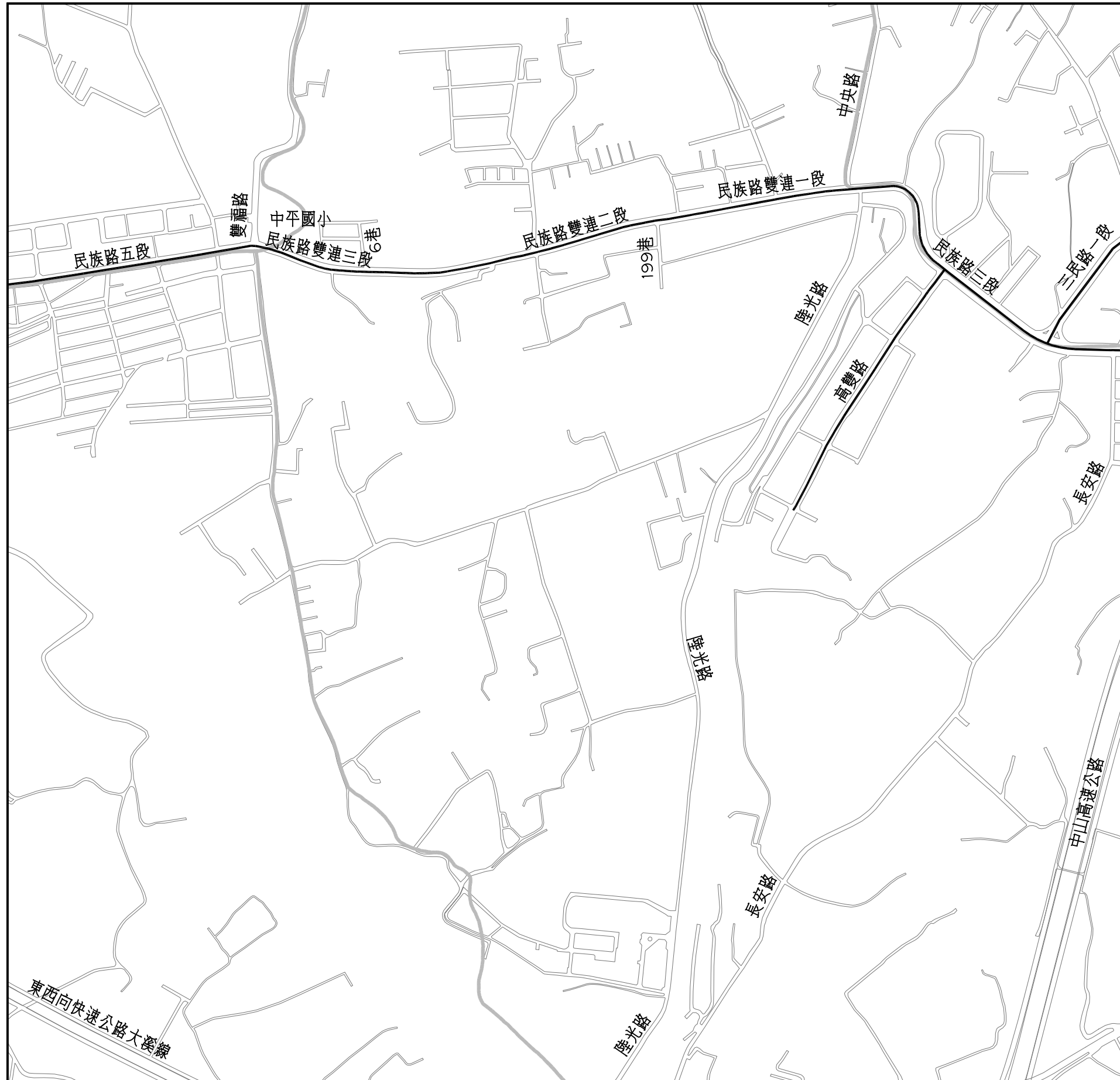
圖例：

- 幹管
- 供給管



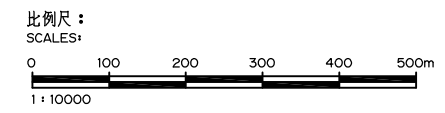
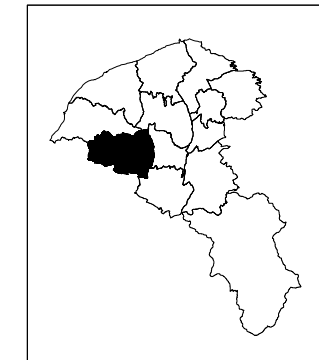
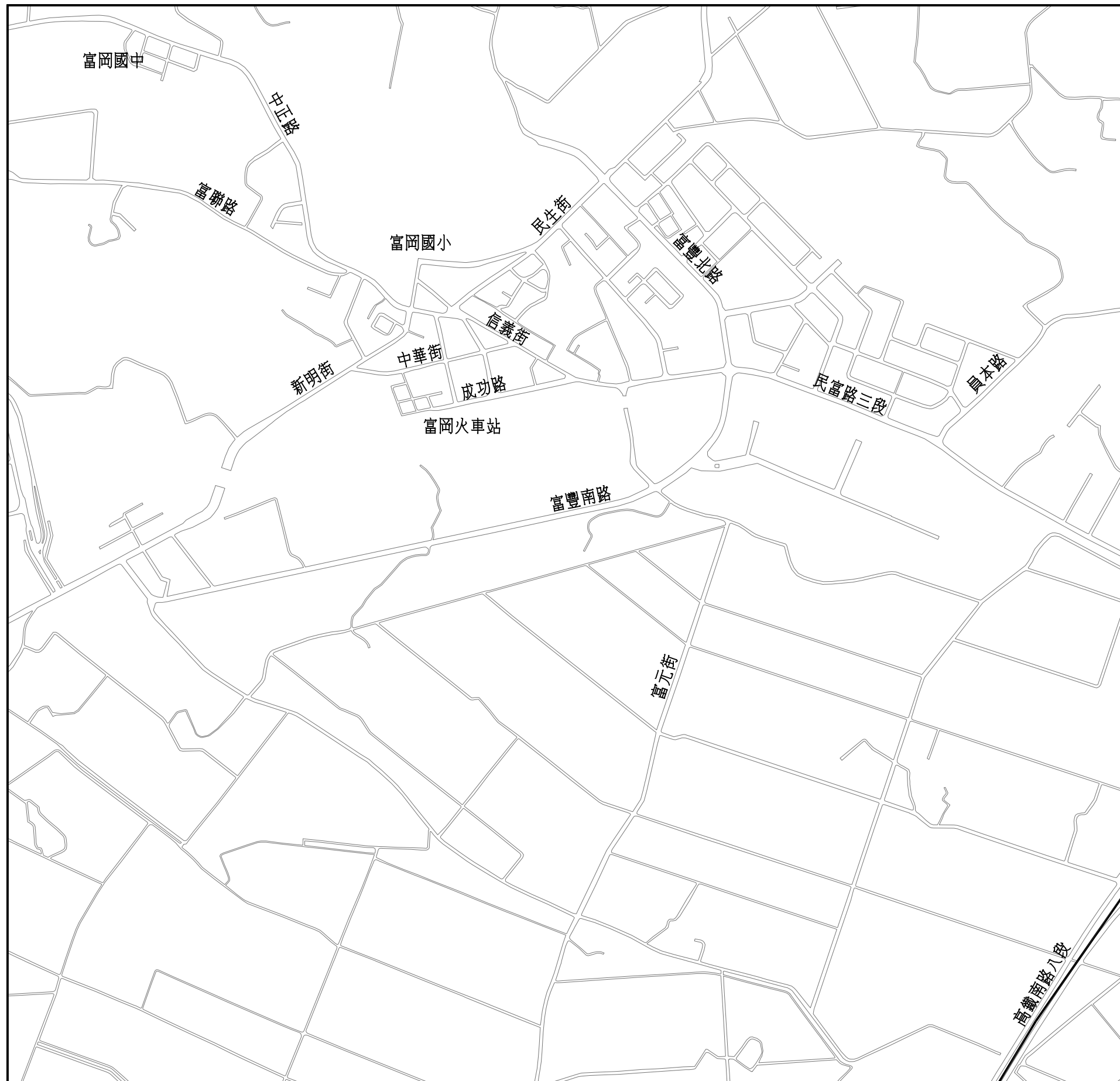
比例尺：
 SCALES:
 0 100 200 300 400 500m
 1:10000

圖例：
 - - - 幹管
 ——— 供給管

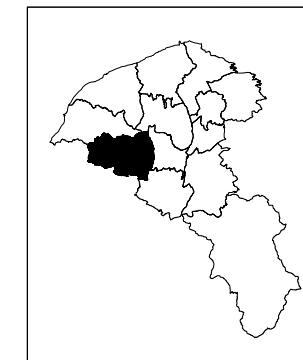
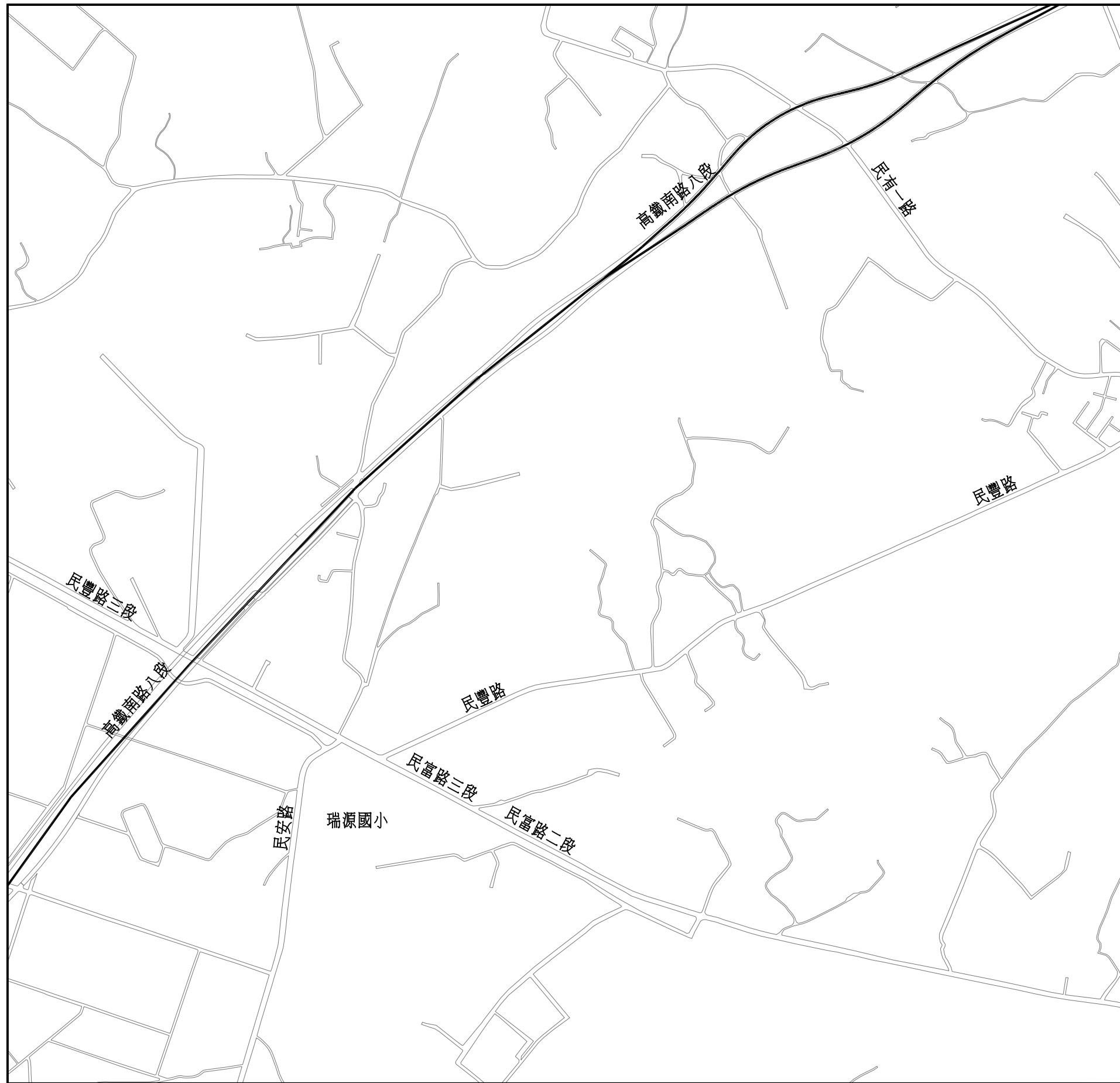


比例尺：
 SCALES:
 0 100 200 300 400 500m
 1 : 10000

圖例：
 - - - 幹管
 ——— 供給管

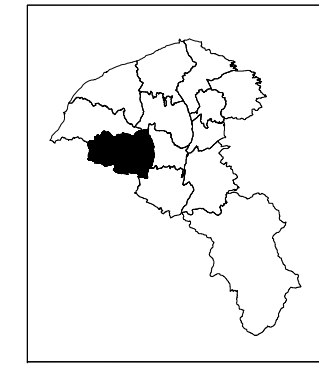
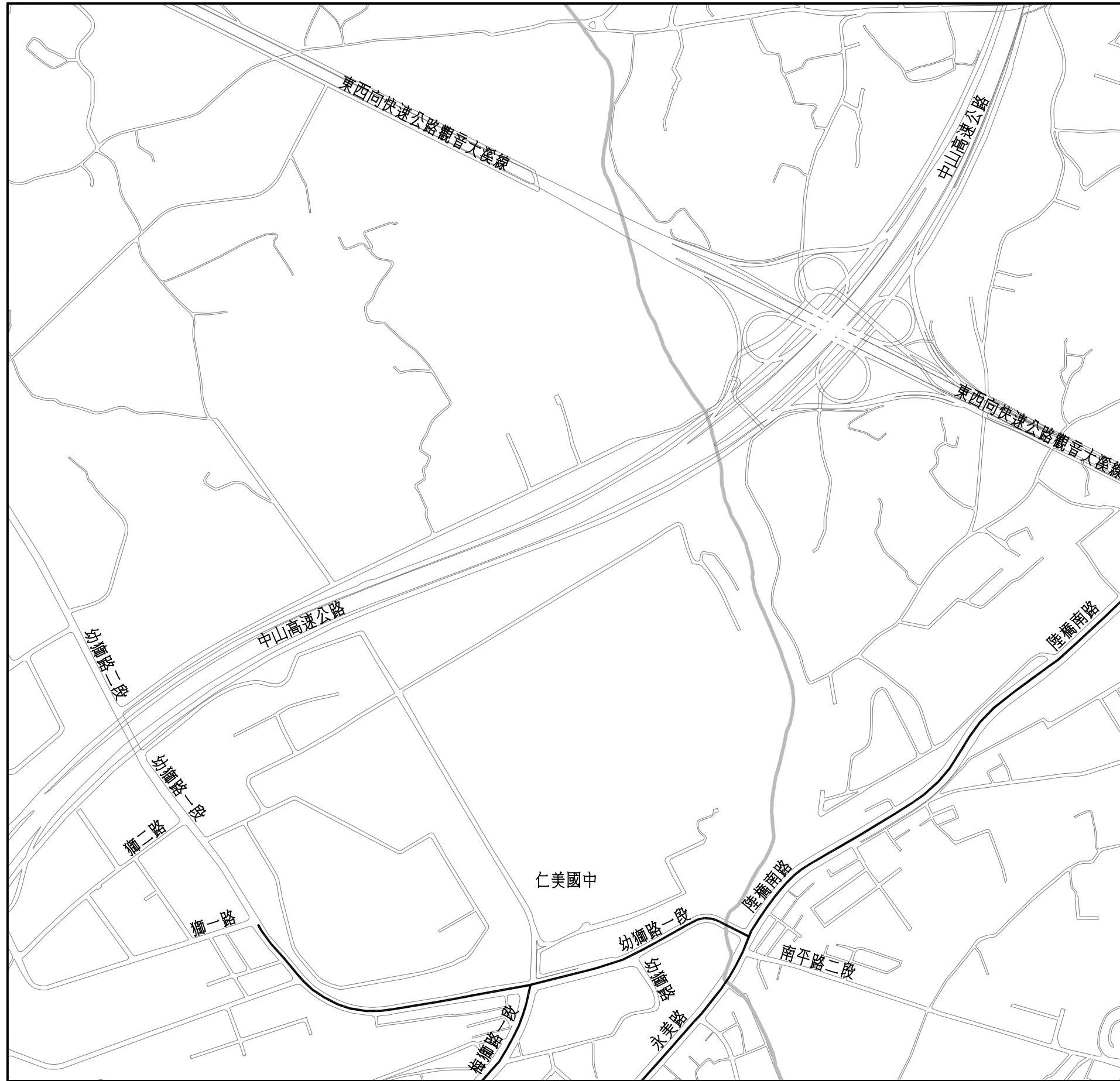


圖例：
 - - - 幹管
 ——— 供給管



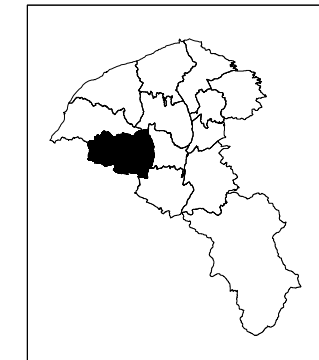
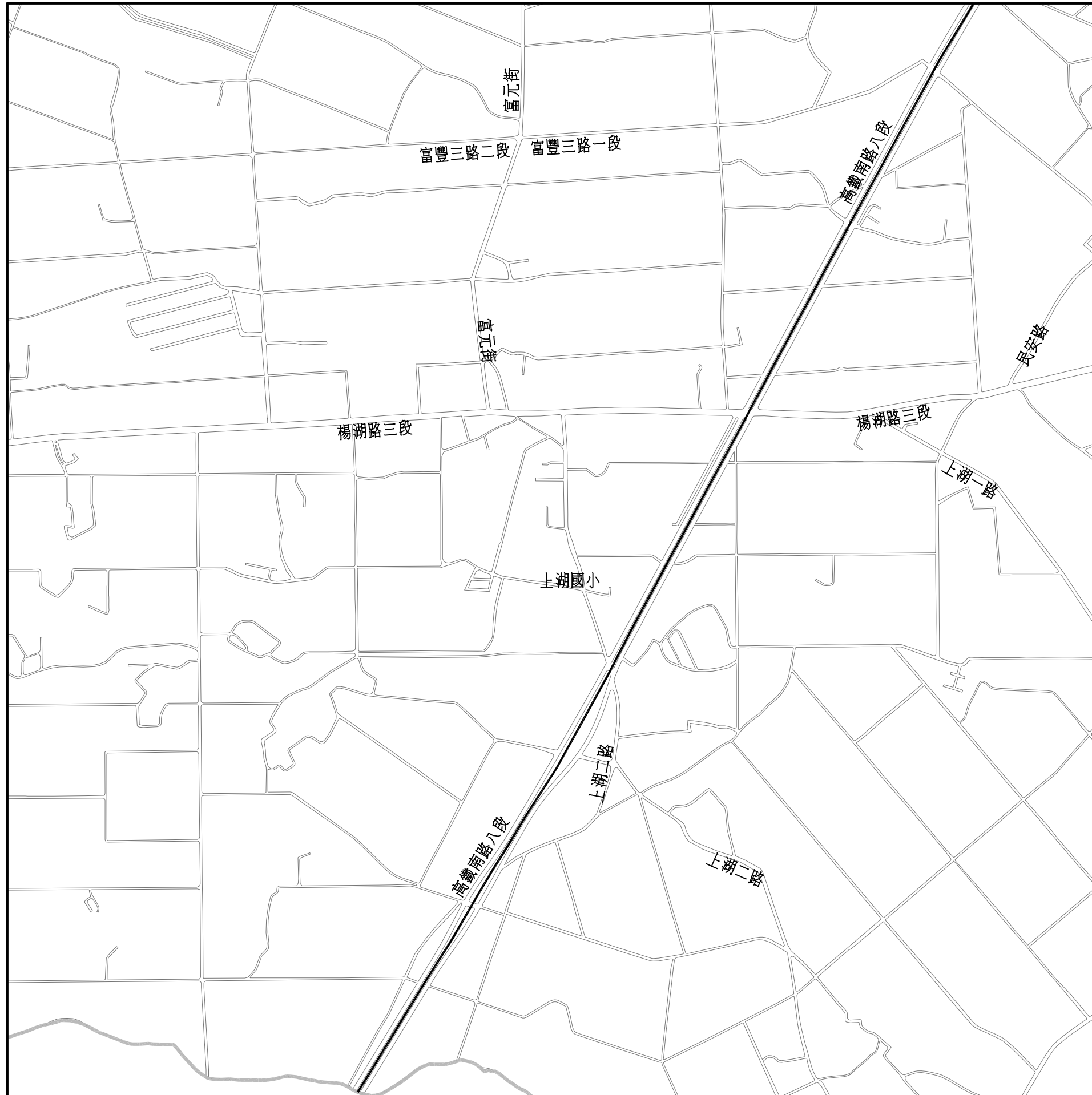
比例尺：
 SCALES:
 0 100 200 300 400 500m
 1:10000

圖例：
 - - - 幹管
 ——— 供給管



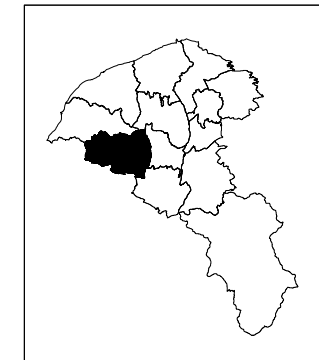
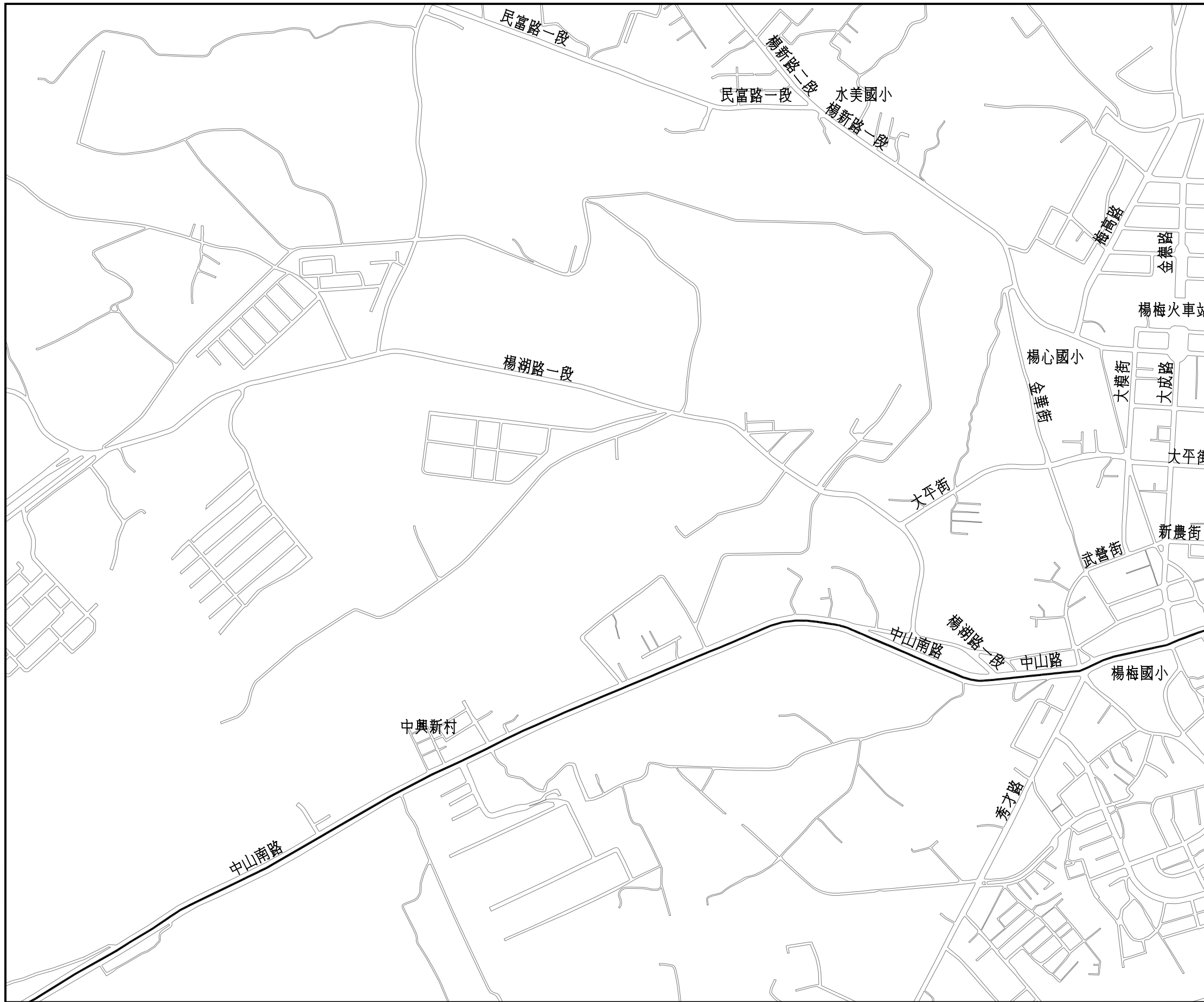
比例尺：
 SCALES:
 0 100 200 300 400 500m
 1:10000

圖例：
 - - - 幹管
 ——— 供給管



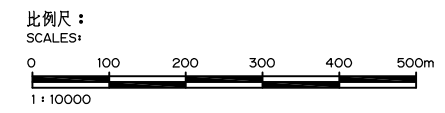
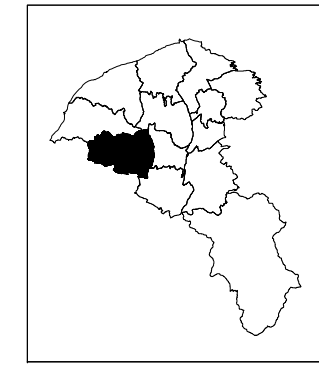
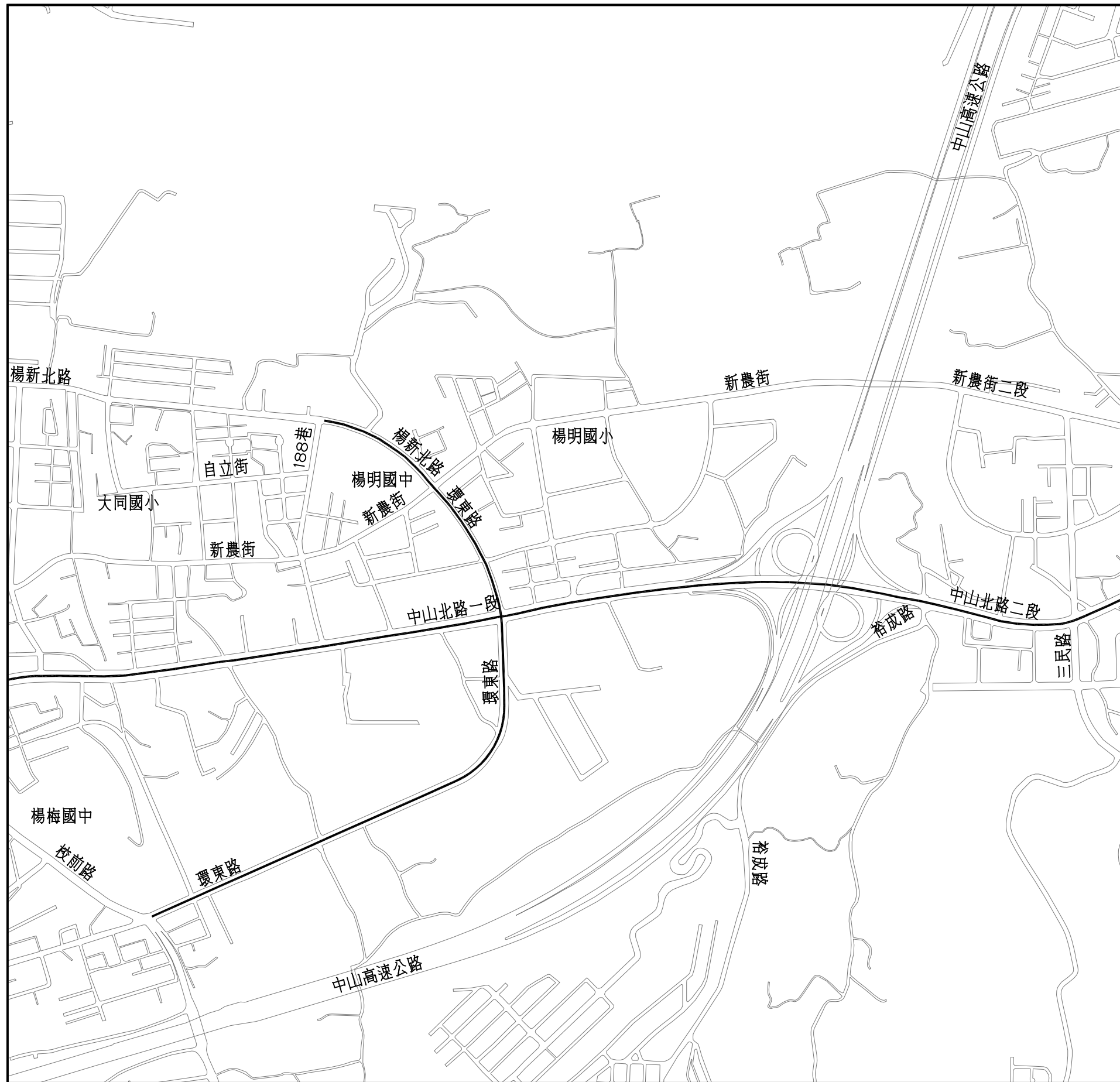
比例尺：
SCALE: 1:10000
0 100 200 300 400 500m

圖例：
- - - 幹管
—— 供給管



比例尺：
SCALE: 1:10000
0 100 200 300 400 500m

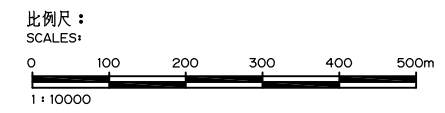
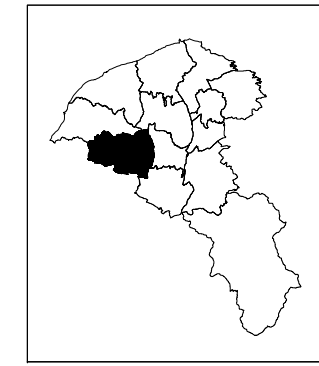
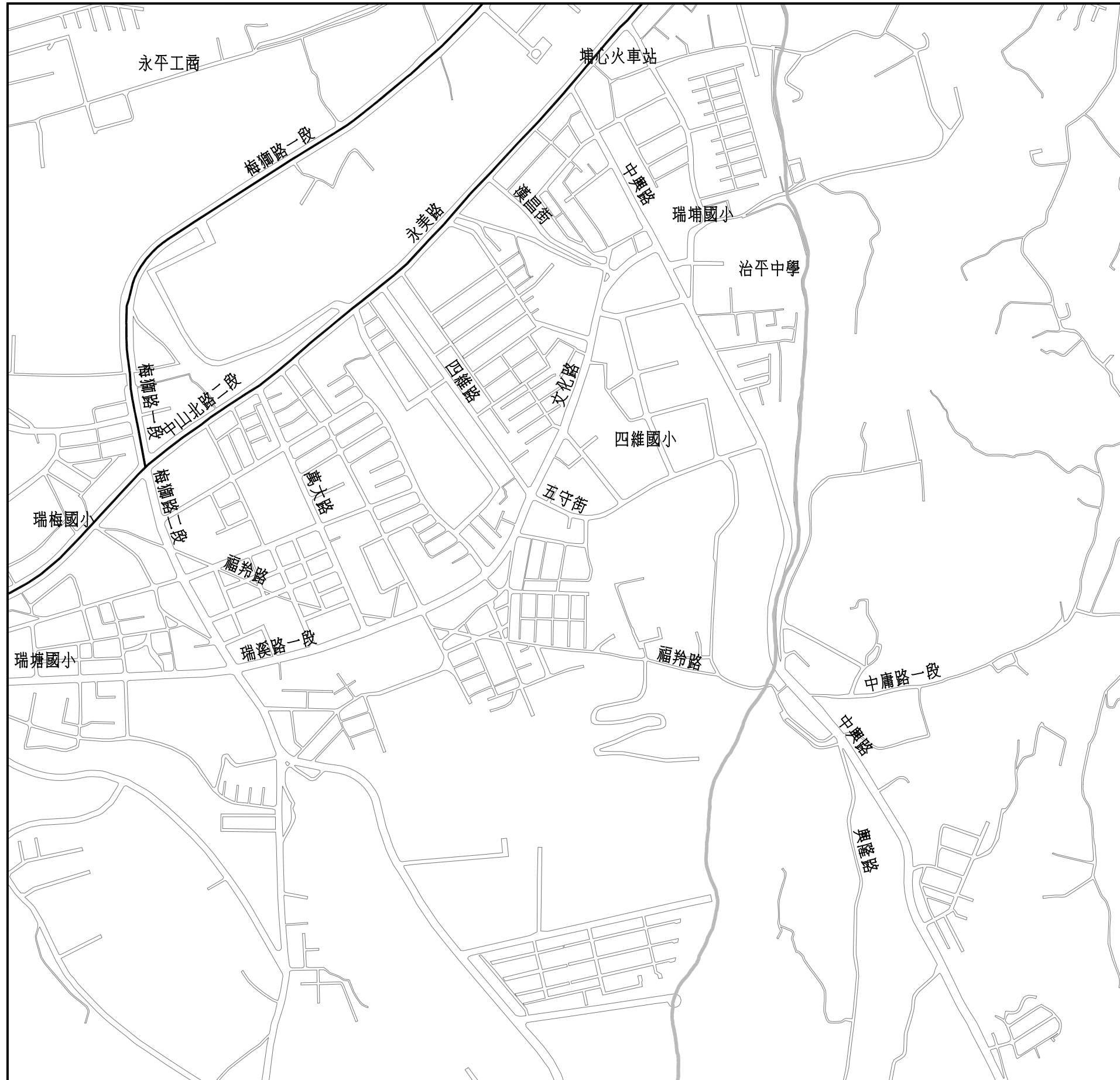
圖例：
- - - 幹管
—— 供給管



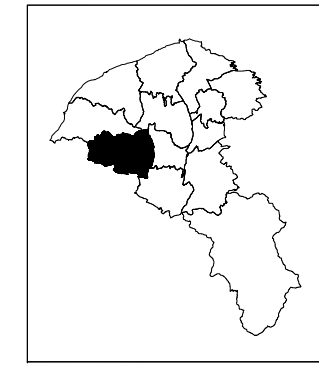
圖例：

--- 幹管

— 供給管

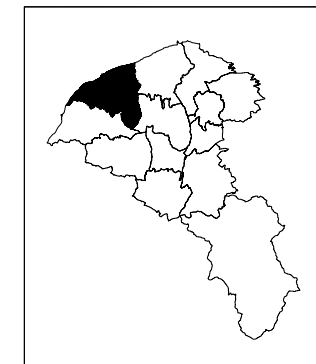


圖例：
 - - - 幹管
 ——— 供給管



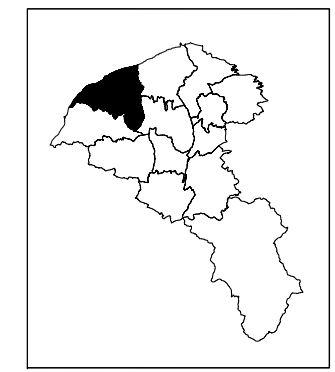
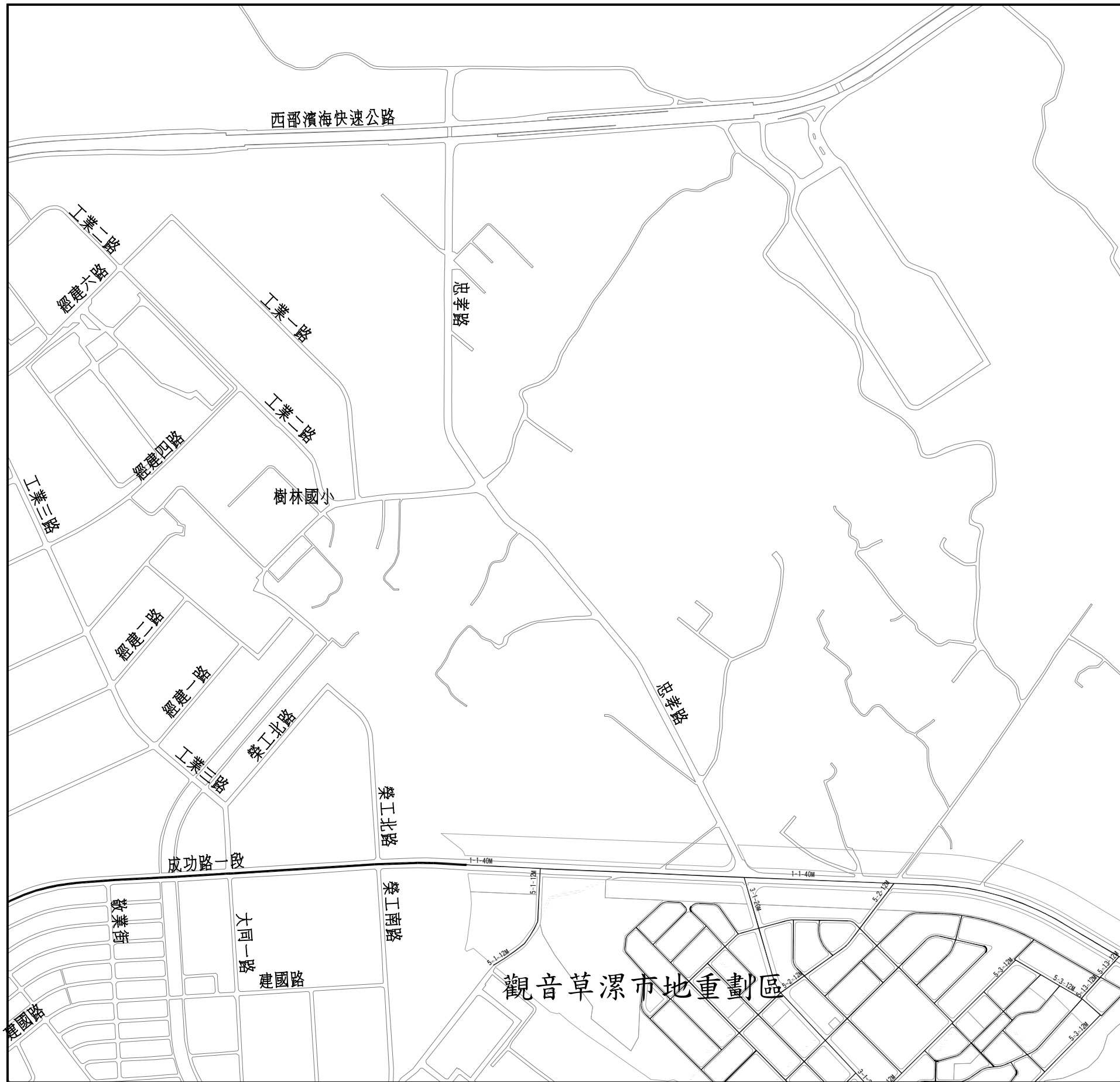
比例尺：
 SCALES:
 0 100 200 300 400 500m
 1:10000

圖例：
 - - - 幹管
 ——— 供給管



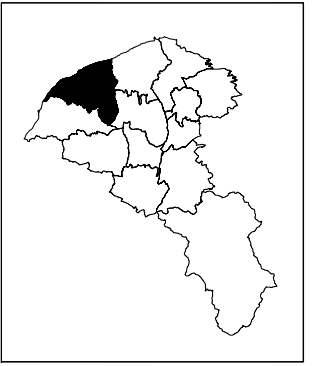
比例尺：
 SCALES:
 0 100 200 300 400 500m
 1:10000

圖例：
 - - - 幹管
 ——— 供給管



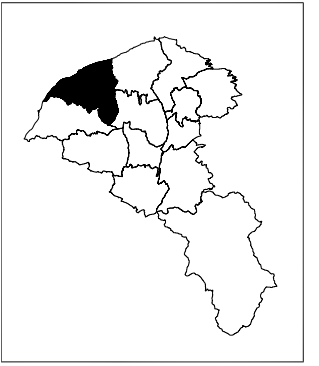
比例尺：
 SCALES:
 0 100 200 300 400 500m
 1:10000

圖例：
 - - - 幹管
 ——— 供給管



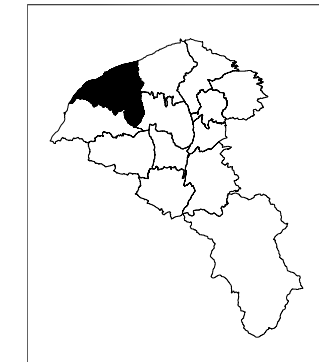
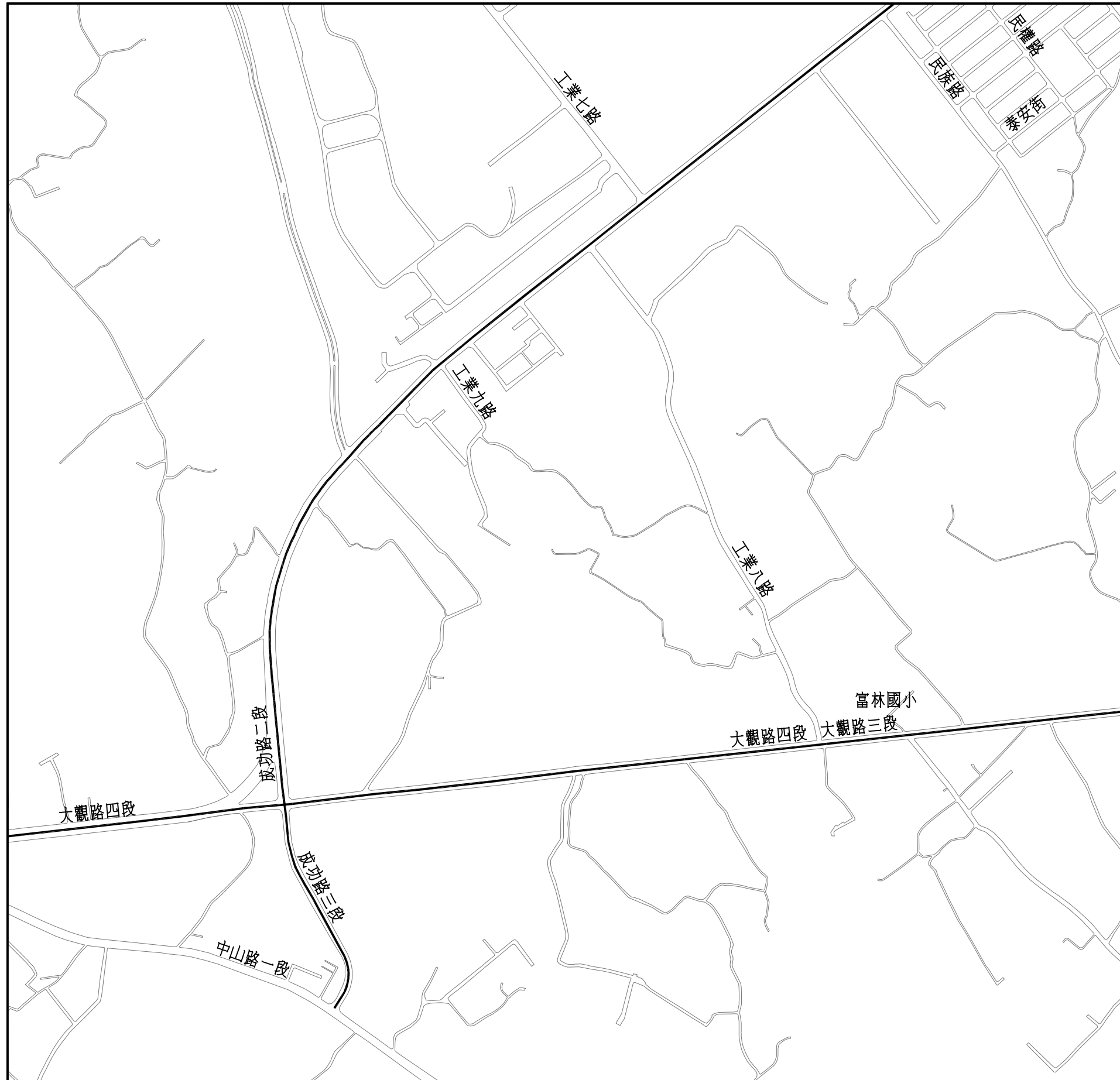
比例尺：
SCALE:
0 100 200 300 400 500m
1:10000

圖例：
--- 幹管
—— 供給管



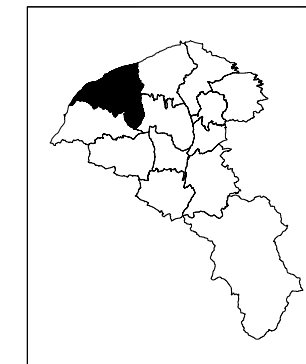
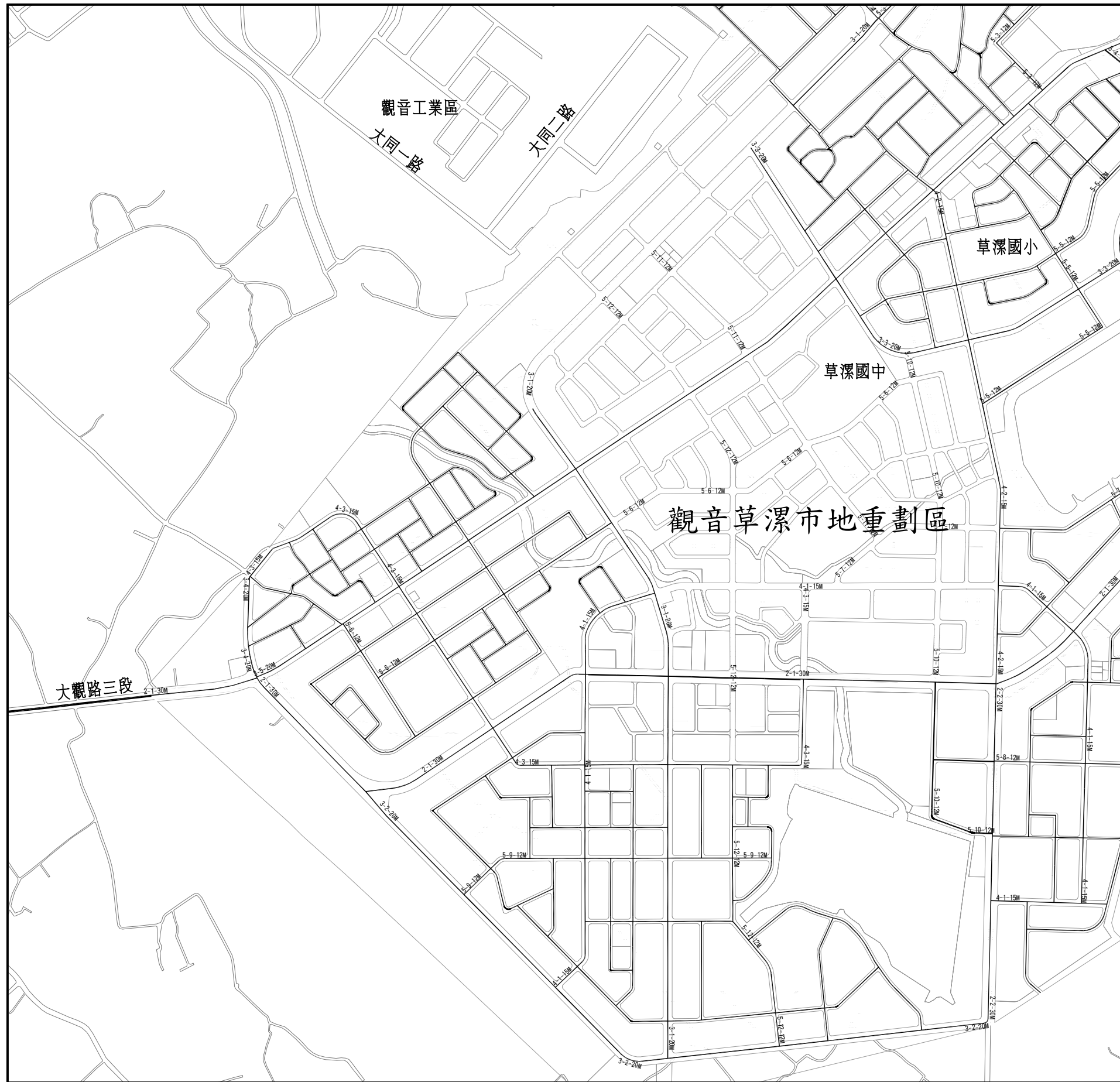
比例尺：
SCALE:
0 100 200 300 400 500m
1:10000

圖例：
- - - 幹管
—— 供給管



比例尺：
SCALE:
0 100 200 300 400 500m
1:10000

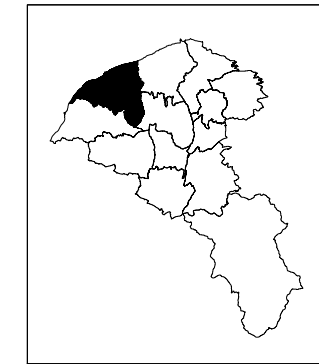
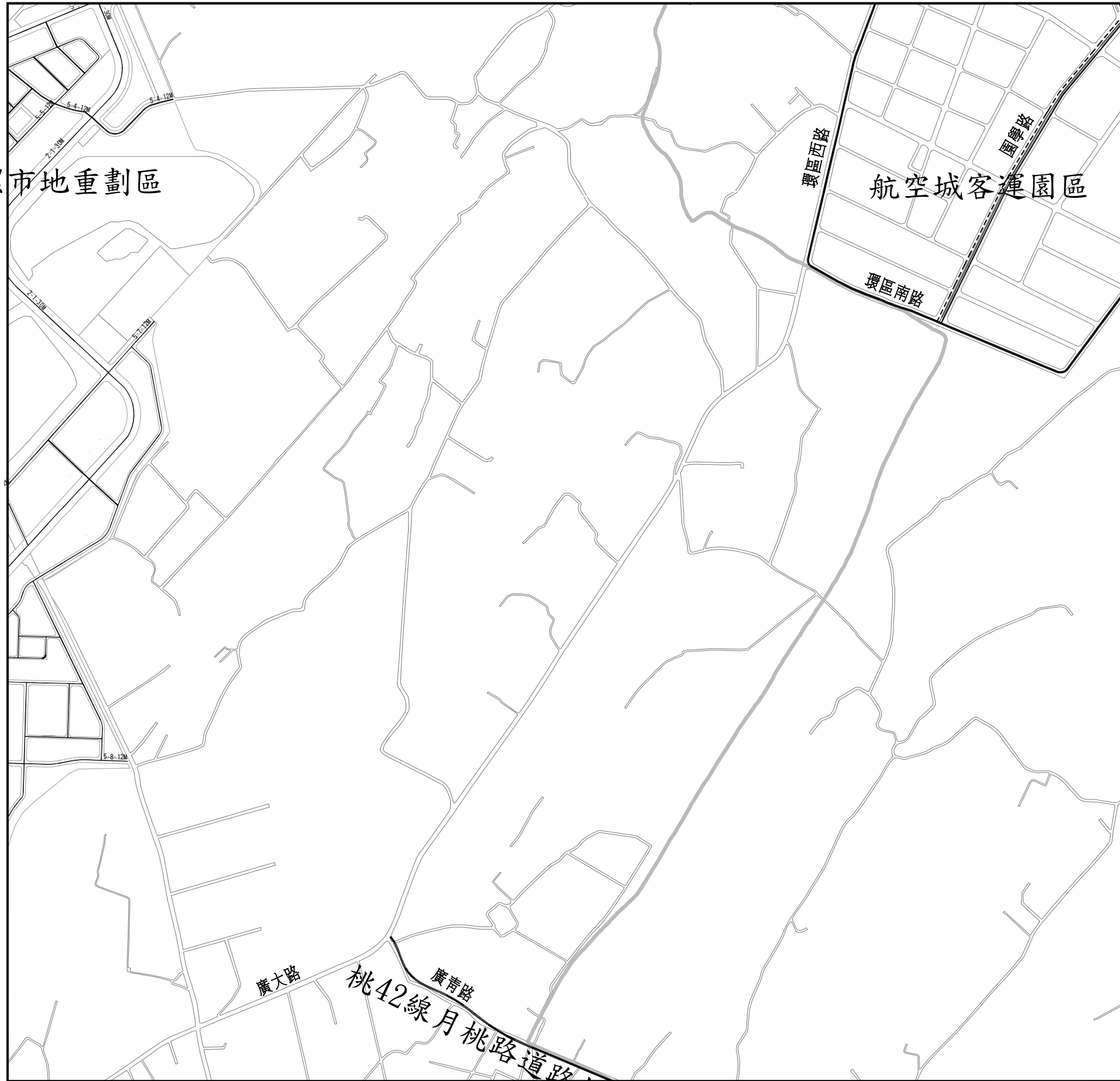
圖例：
- - - 幹管
—— 供給管



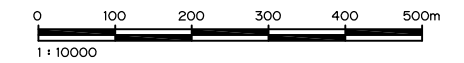
比例尺：
 SCALES:
 0 100 200 300 400 500m
 1:10000

圖例：
 - - - 幹管
 ——— 供給管

觀音草漯市地重劃區

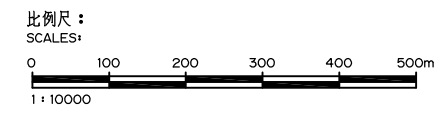
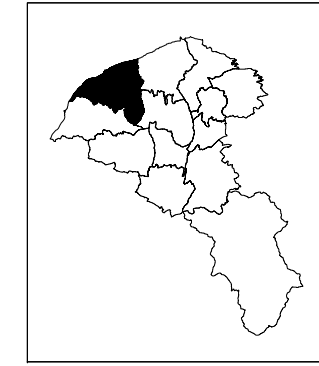
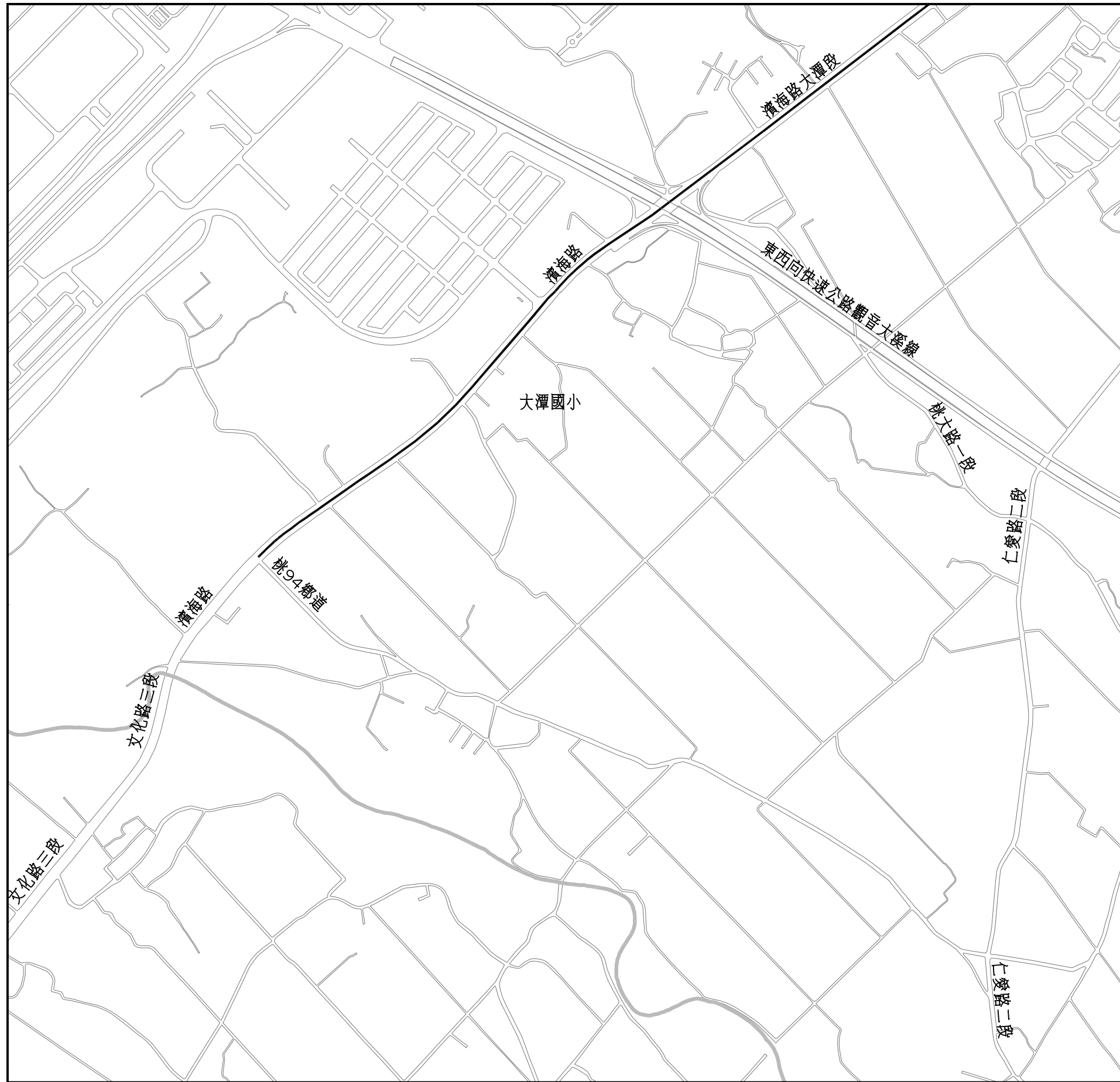


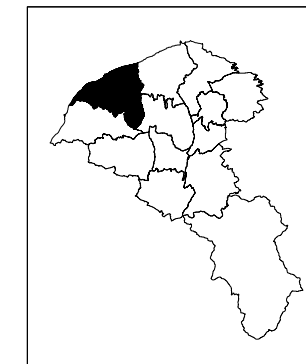
比例尺：
SCALE:



圖例：

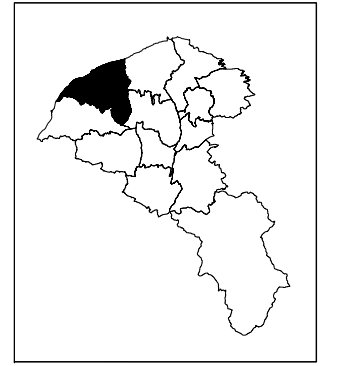
- 幹管
- 供給管





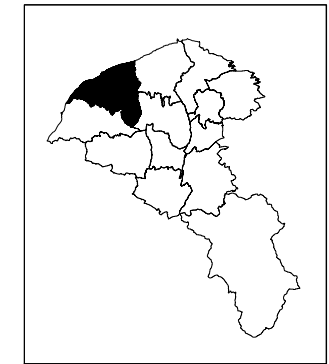
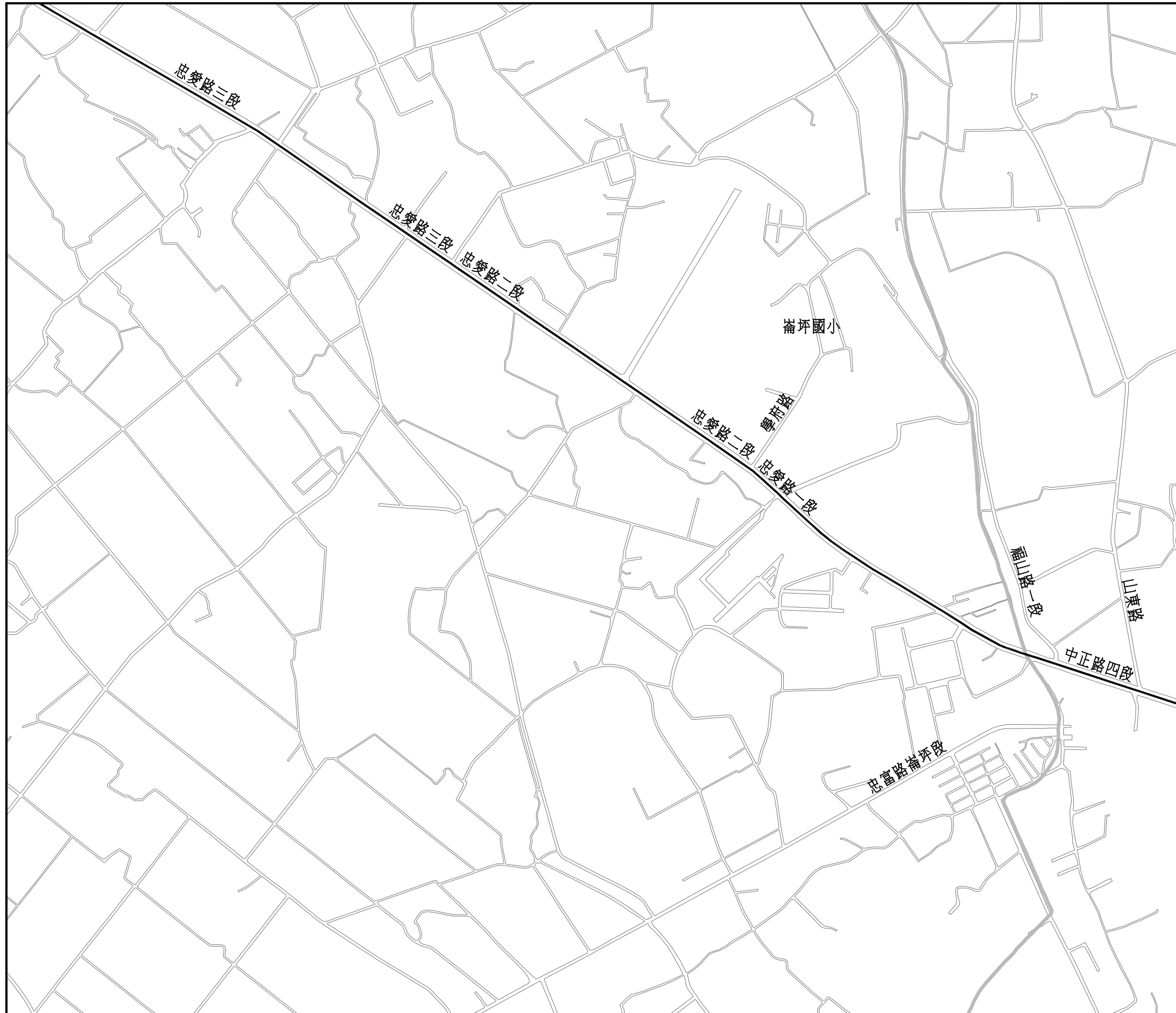
比例尺：
SCALE:
0 100 200 300 400 500m
1:10000

圖例：
- - - 幹管
—— 供給管



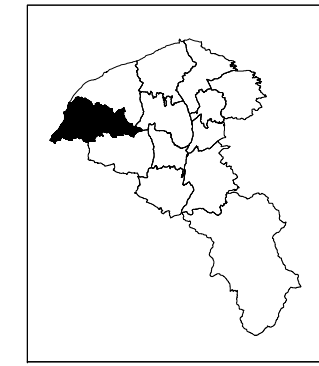
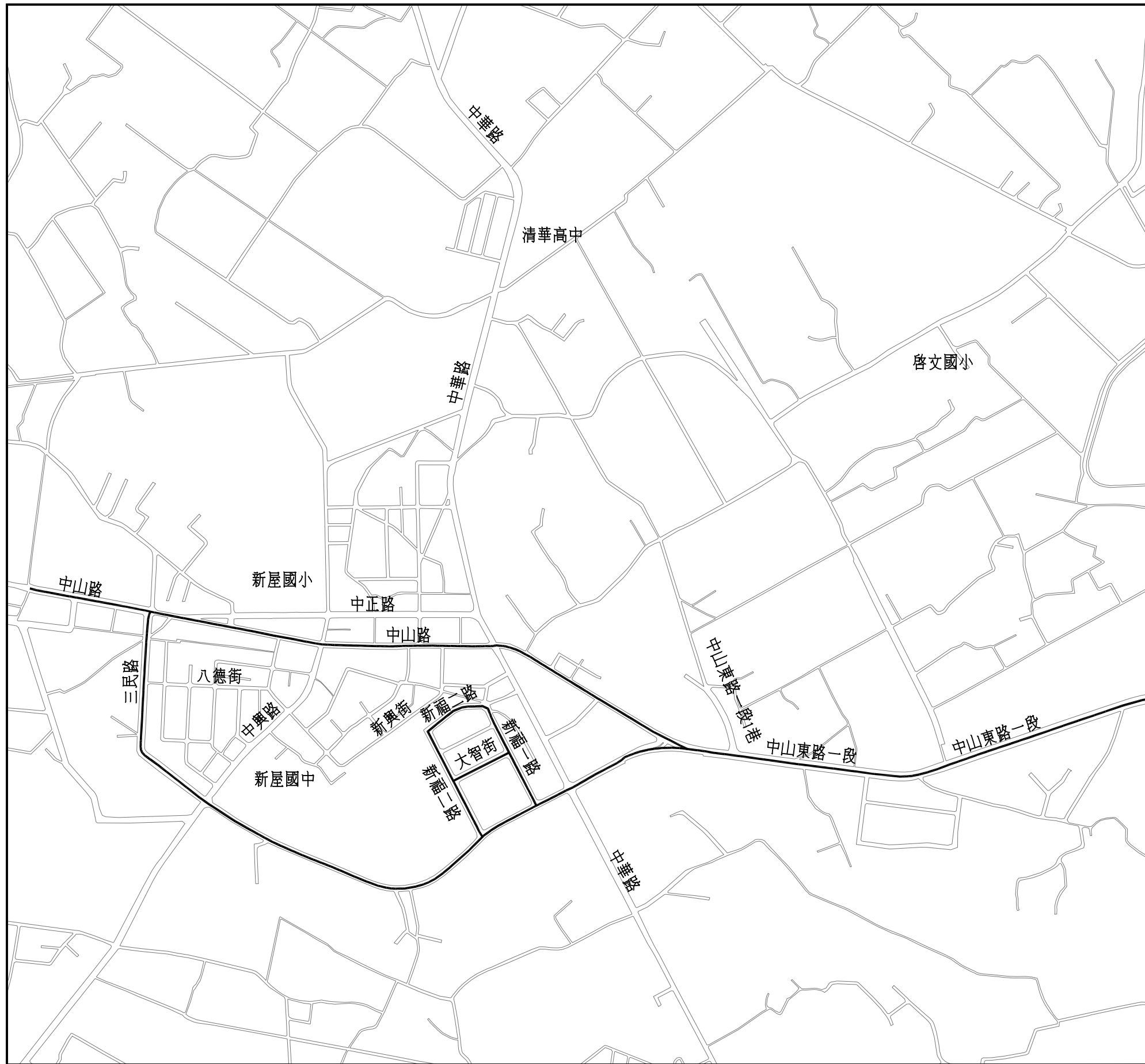
比例尺：
SCALE:
0 100 200 300 400 500m
1:10000

圖例：
- - - 幹管
—— 供給管

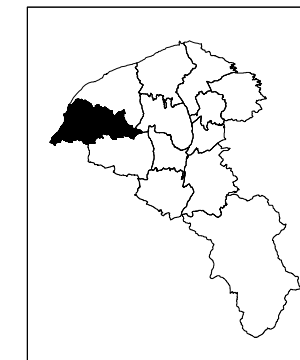


比例尺：
SCALE:
0 100 200 300 400 500m
1:10000

圖例：
- - - 幹管
—— 供給管

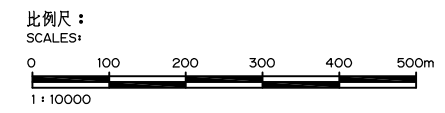
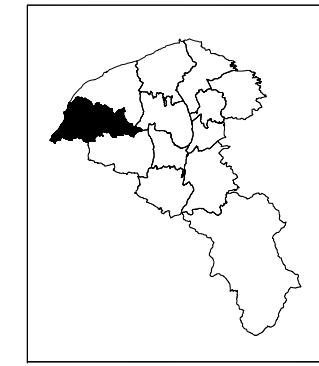


圖例：
 - - - 幹管
 ——— 供給管

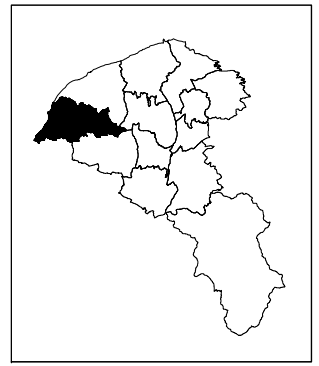
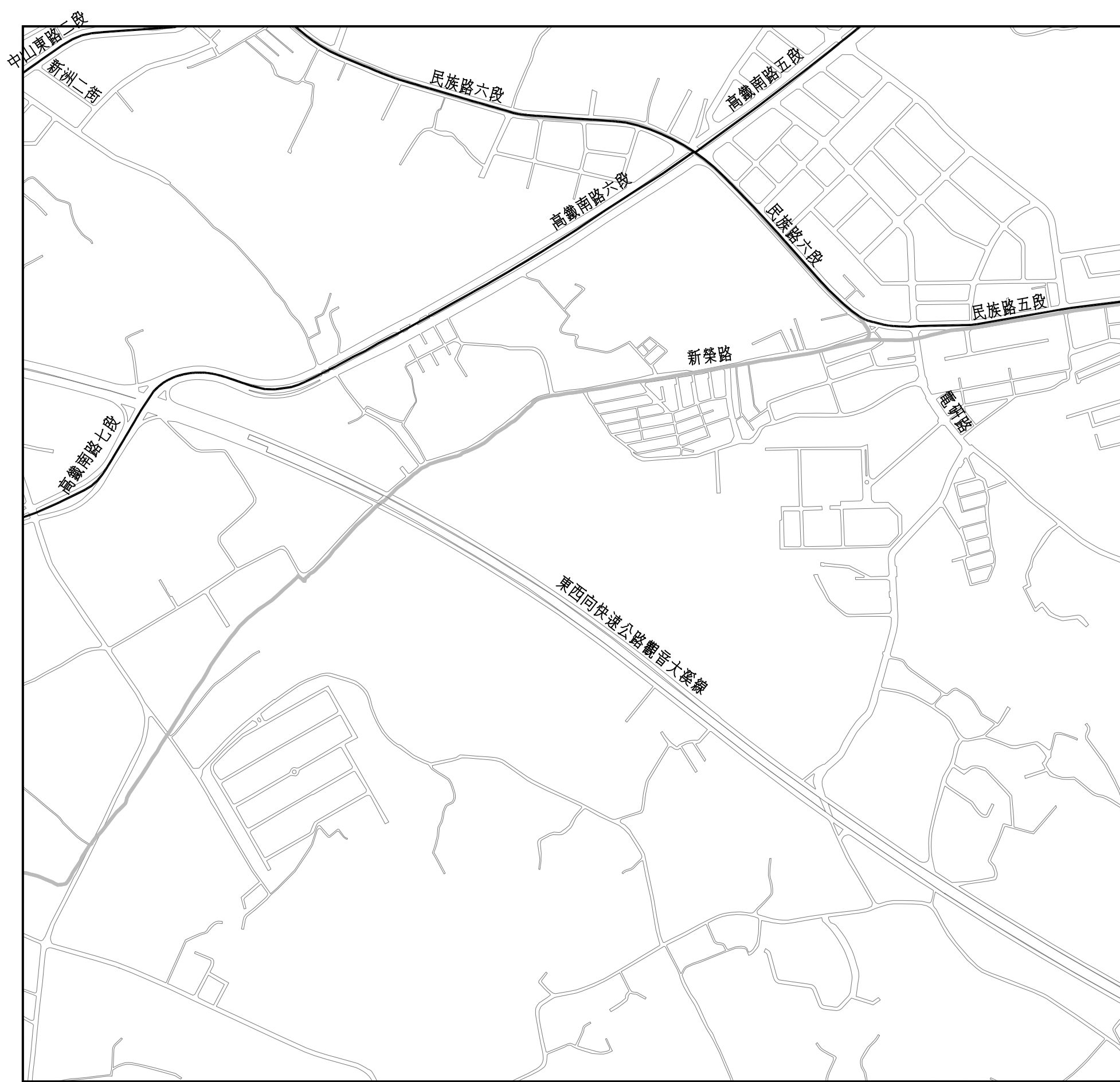


比例尺：
SCALE:
0 100 200 300 400 500m
1:10000

圖例：
- - - 幹管
—— 供給管

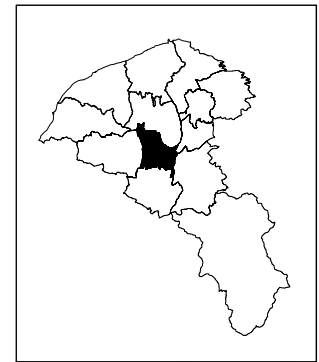
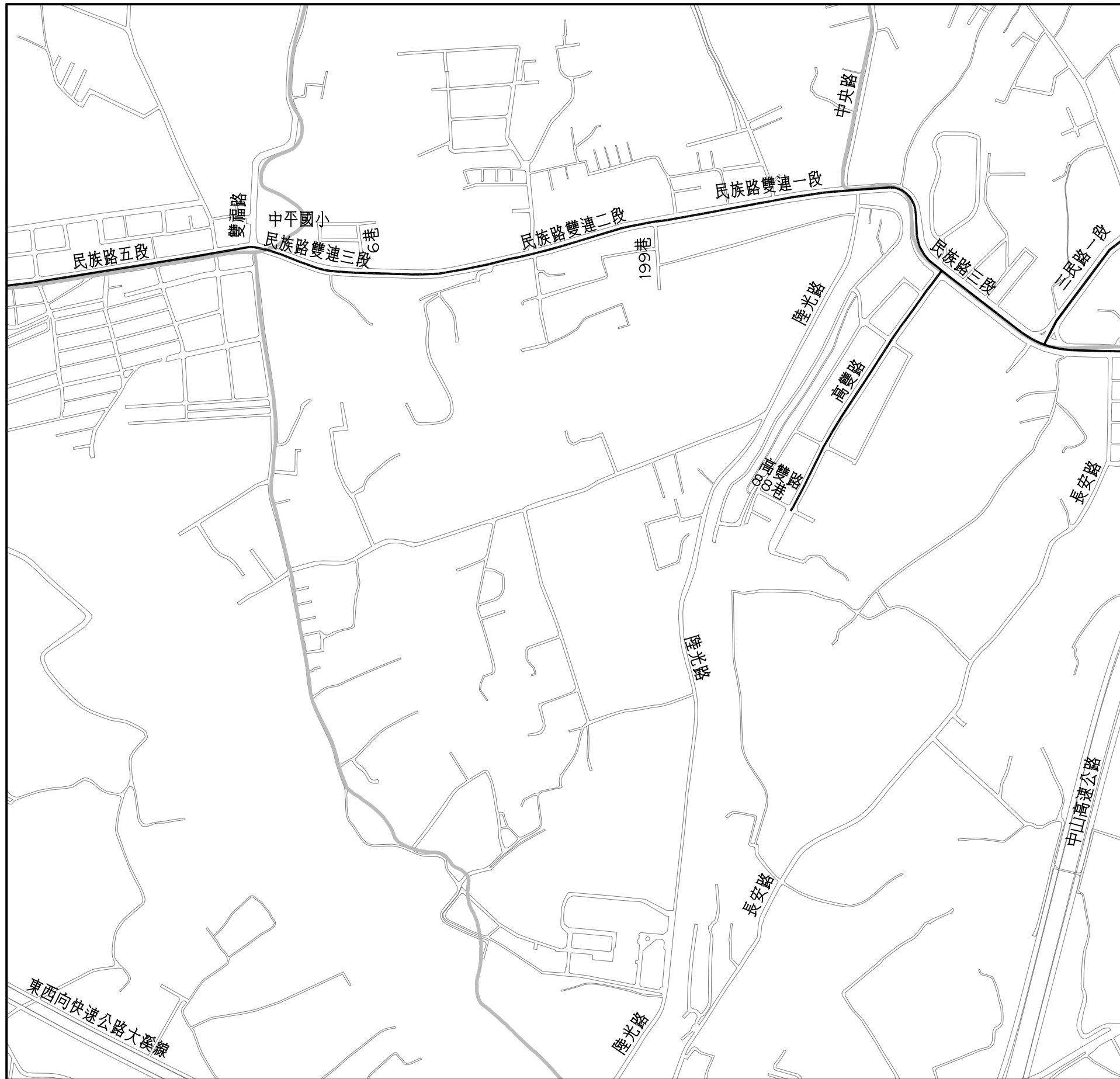


圖例：
- - - 幹管
—— 供給管



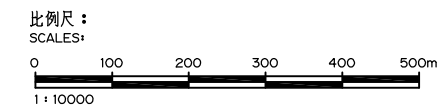
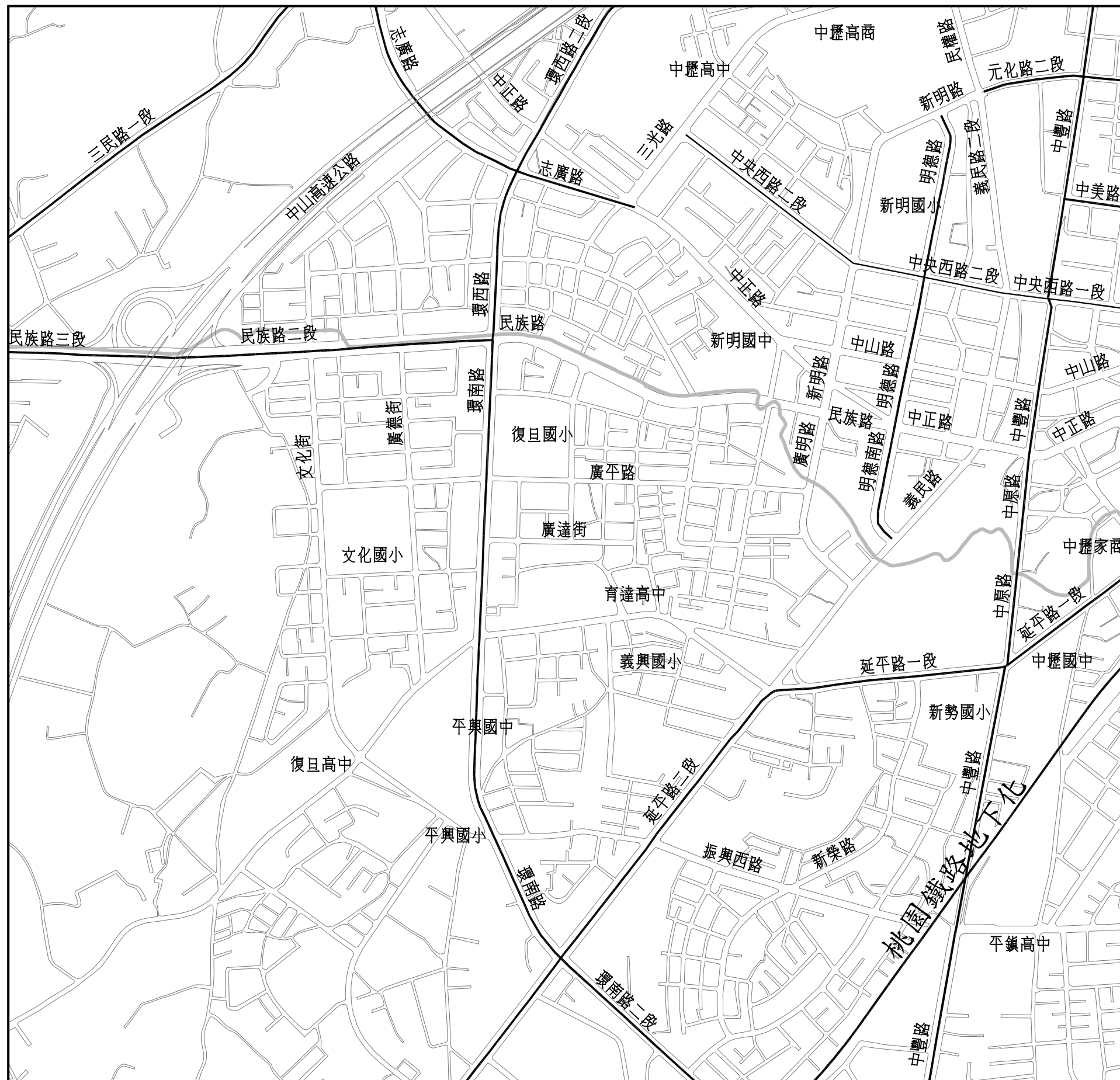
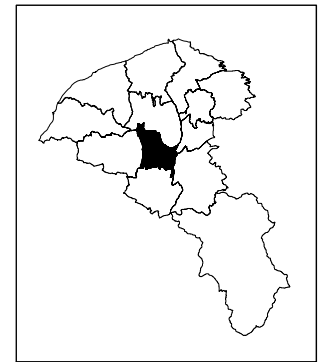
比例尺：
SCALE:
0 100 200 300 400 500m
1 : 10000

圖例：
- - - 幹管
—— 供給管

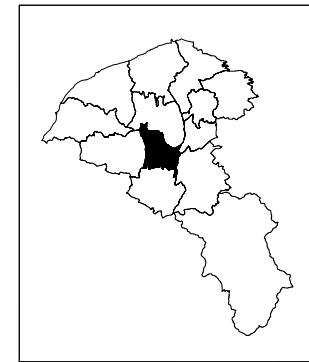
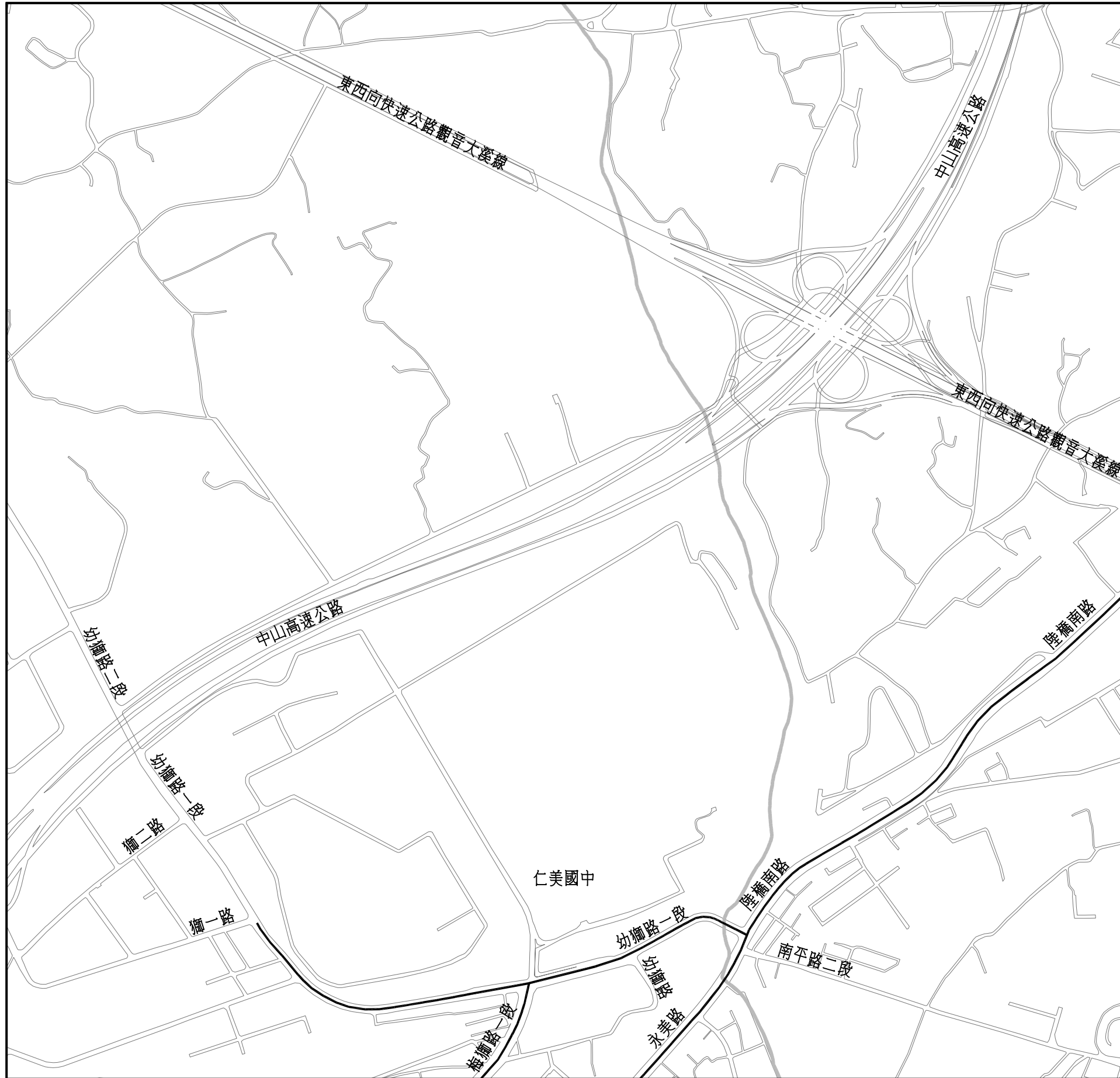


比例尺：
SCALE:
0 100 200 300 400 500m
1:10000

圖例：
- - - 幹管
—— 供給管

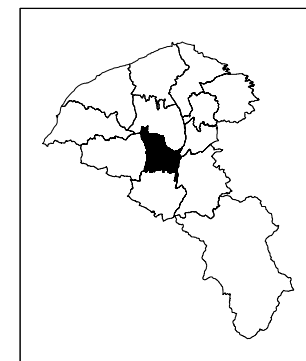
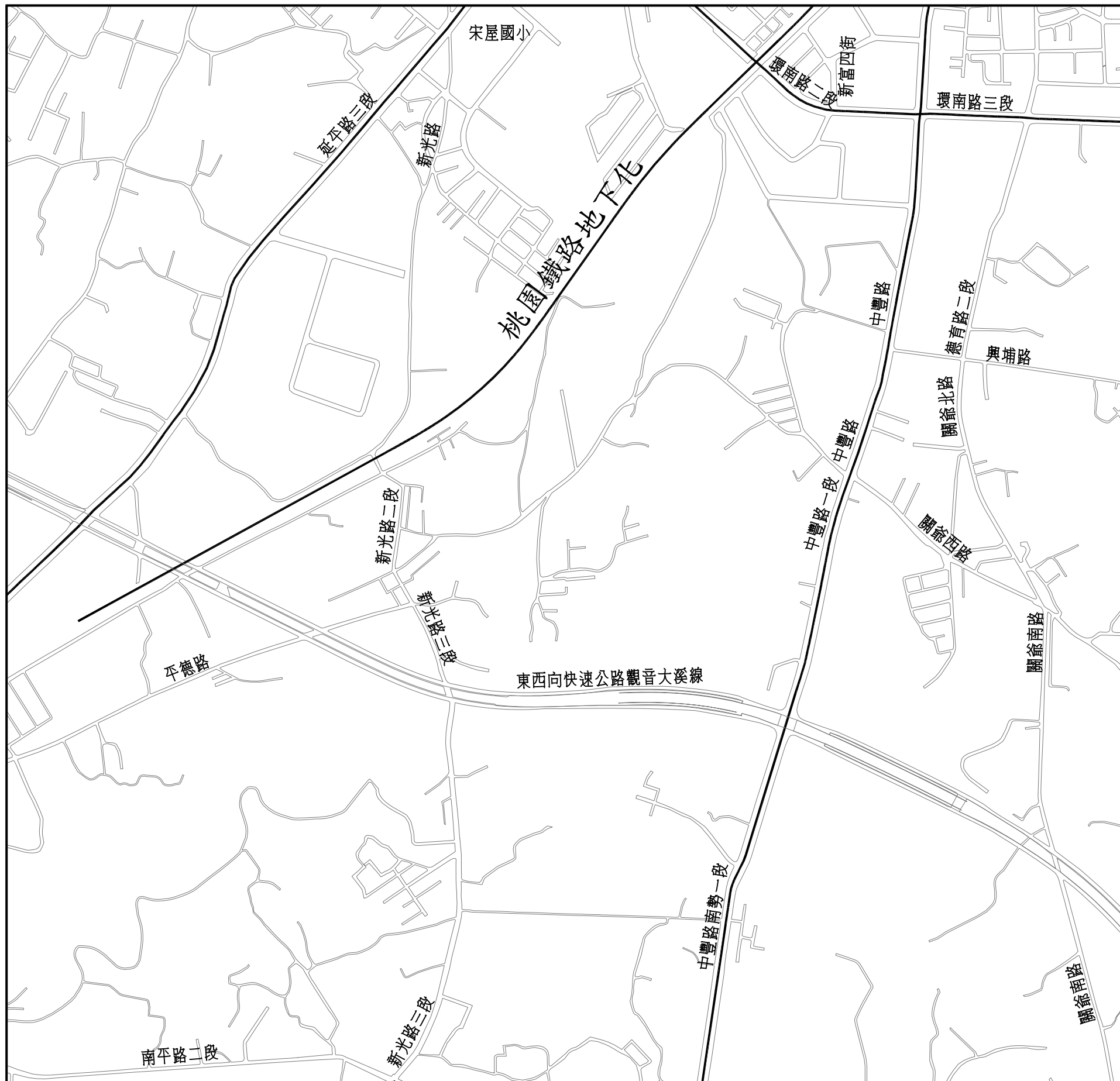


圖例：
- - - 幹管
—— 供給管



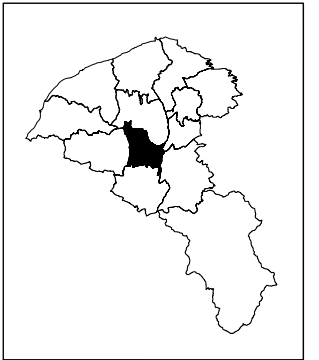
比例尺：
SCALE:
0 100 200 300 400 500m
1:10000

圖例：
- - - 幹管
—— 供給管

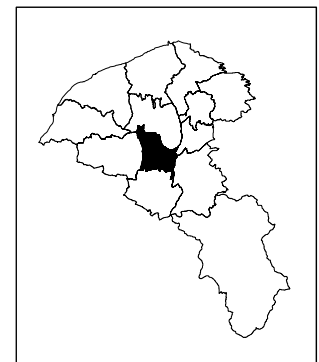


比例尺：
SCALE:
0 100 200 300 400 500m
1:10000

圖例：
- - - 幹管
—— 供給管

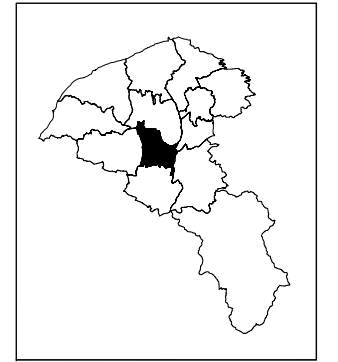


圖例：
- - - 幹管
—— 供給管



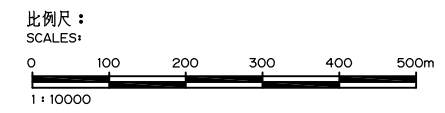
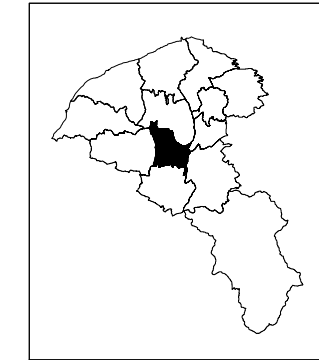
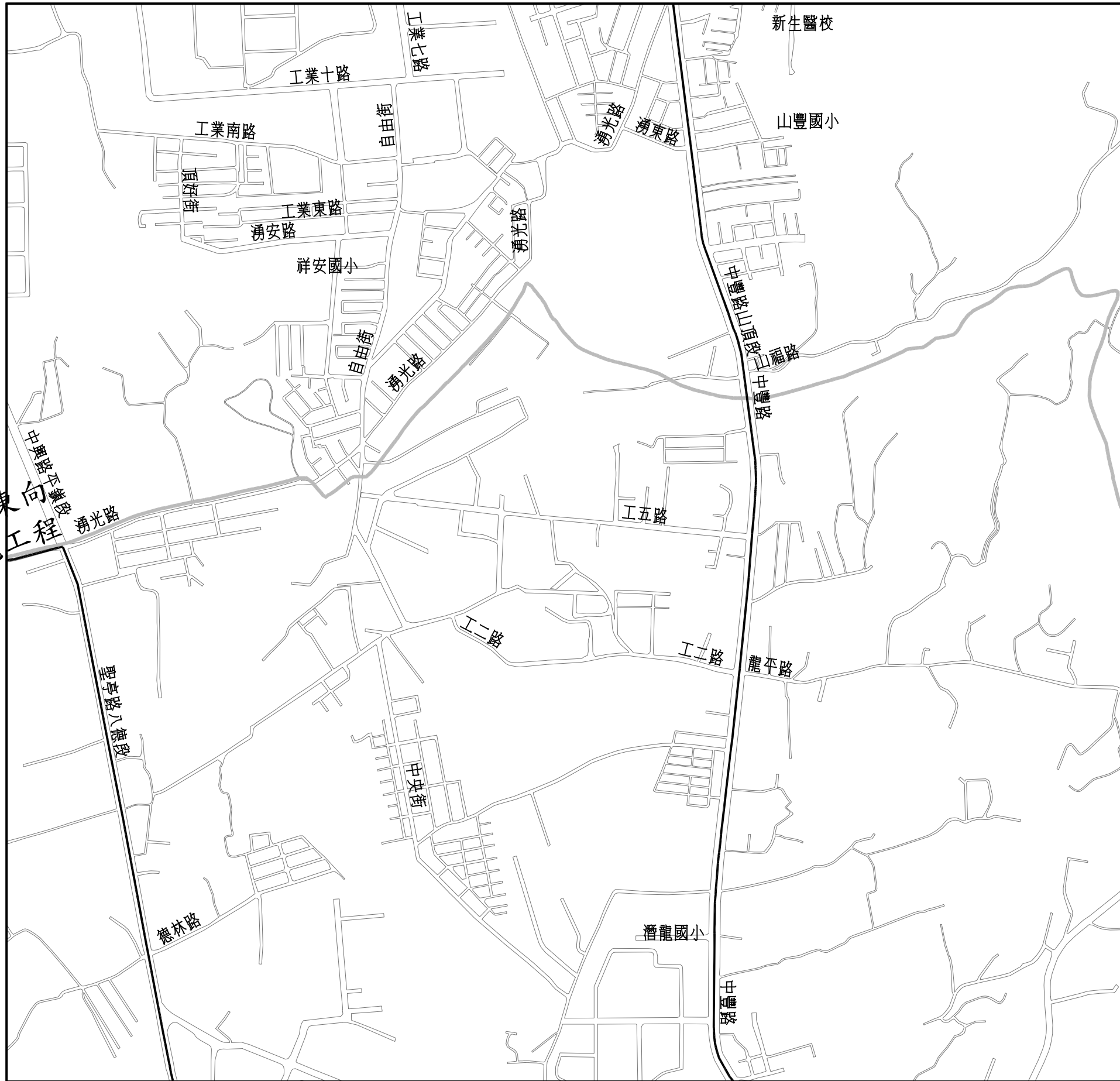
比例尺：
SCALE:
0 100 200 300 400 500m
1:10000

圖例：
- - - 幹管
—— 供給管



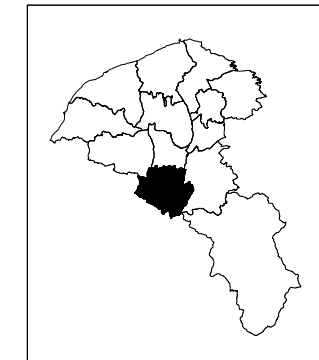
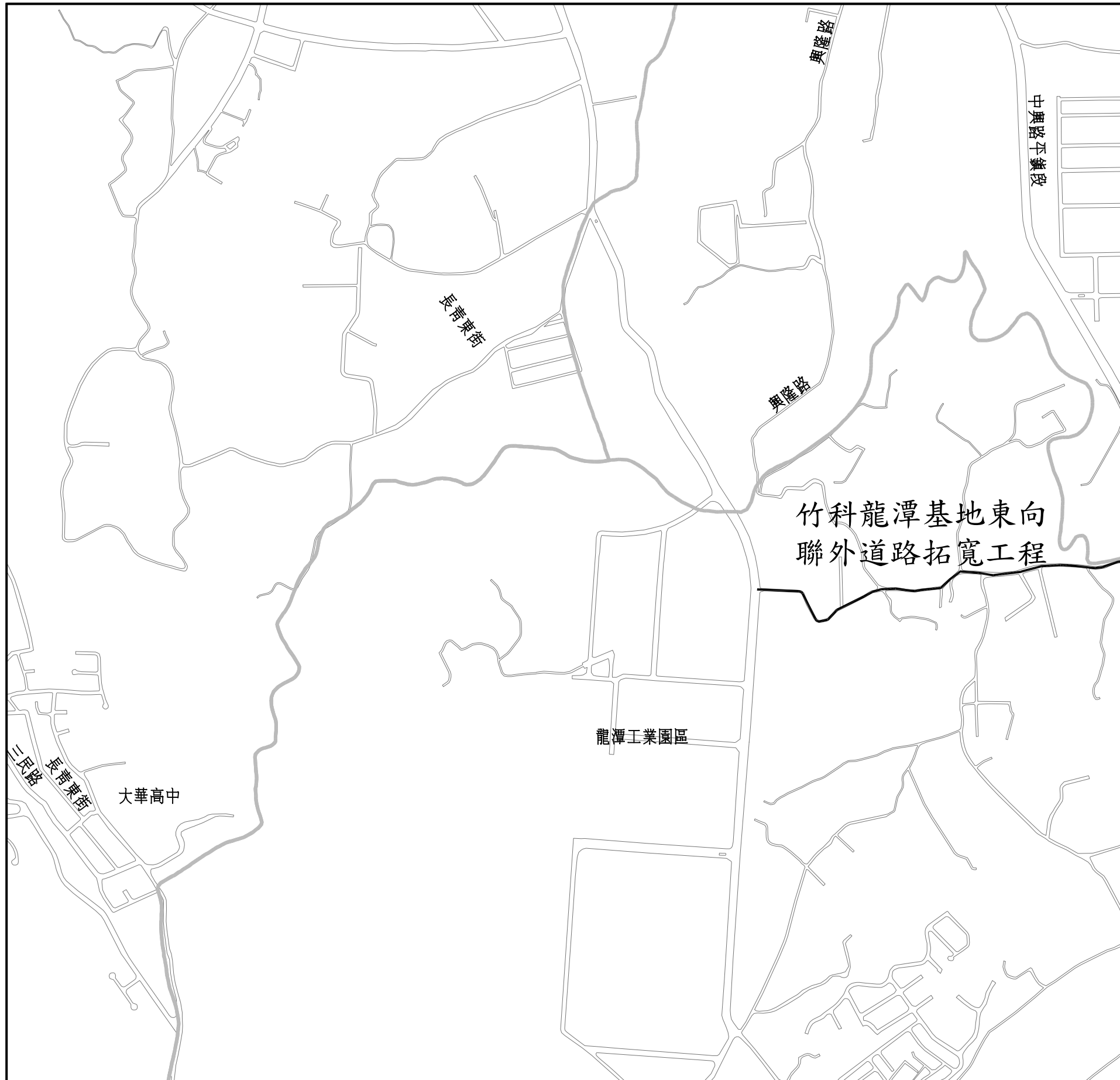
比例尺：
 SCALES:
 0 100 200 300 400 500m
 1:10000

圖例：
 - - - 幹管
 ——— 供給管



圖例：
 - - - 幹管
 ——— 供給管

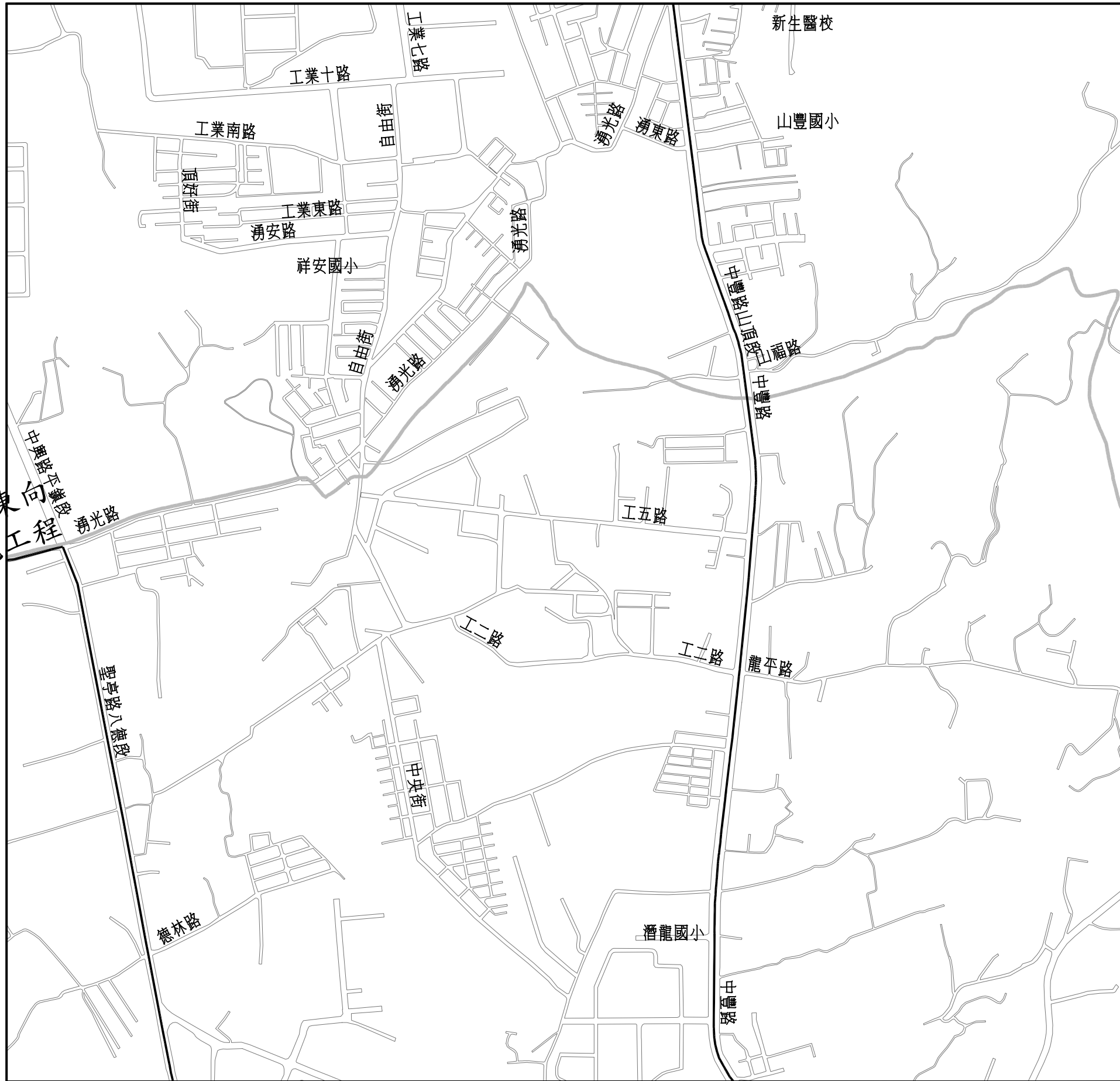
竹科龍潭基地東向
聯外道路拓寬工程



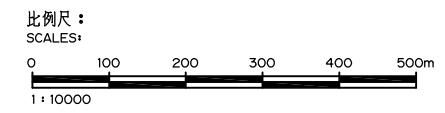
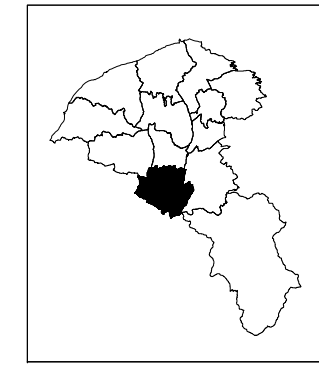
比例尺：
 SCALES:
 0 100 200 300 400 500m
 1 : 10000

圖例：
 - - - 幹管
 ——— 供給管

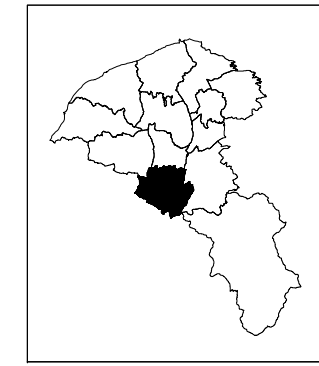
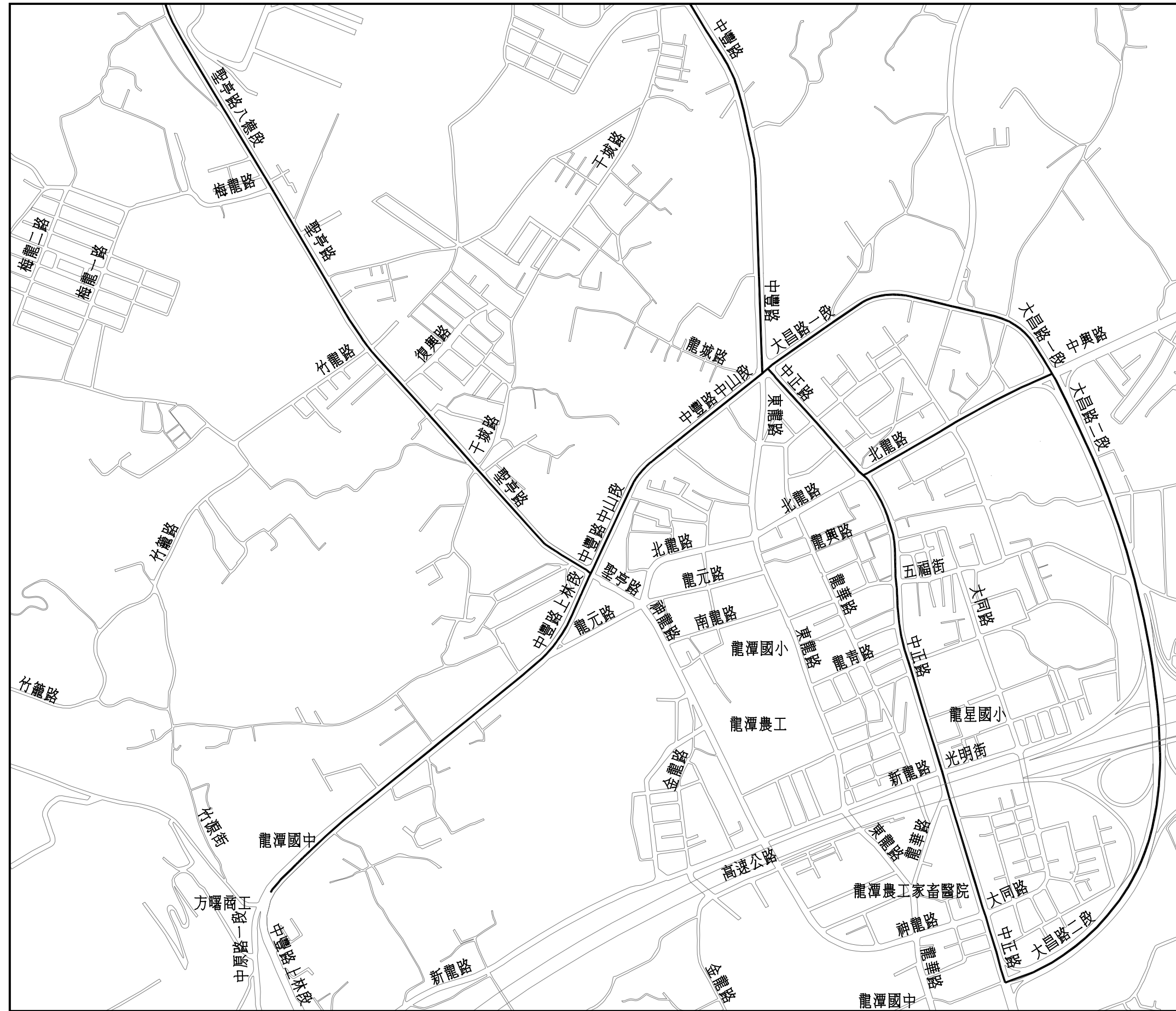
竹科龍潭基地東向
 聯外道路拓寬工程



竹科龍潭基地東向
聯外道路拓寬工程



圖例：
 - - - 幹管
 ——— 供給管



比例尺：
 SCALES:
 0 100 200 300 400 500m
 1:10000

圖例：
 - - - 幹管
 ——— 供給管